



แผนพัฒนาท้องถิ่น (พ.ศ. ๒๕๖๑ - ๒๕๖๕) องค์การบริหารส่วนตำบลแก่ง

วิสัยทัศน์

ประชาชนมีคุณภาพชีวิตที่ดี ชุมชนเข้มแข็ง แหล่งท่องเที่ยวสวยงาม

ยุทธศาสตร์องค์การบริหารส่วนตำบลแก่ง

ยุทธศาสตร์ที่ ๑ การพัฒนาด้านโครงสร้างพื้นฐานอย่างสมดุล

ยุทธศาสตร์ที่ ๒ การพัฒนาและส่งเสริมการศึกษา กีฬา
ศาสนา ประเพณี วัฒนธรรมท้องถิ่น
และนันทนาการ

ยุทธศาสตร์ที่ ๓ การพัฒนาด้านการเมือง การบริหาร การจัด
สวัสดิการและการสร้างความเข้มแข็งชุมชน

ยุทธศาสตร์ที่ ๔ การพัฒนาและส่งเสริมด้านสาธารณสุขและ
สิ่งแวดล้อม

ยุทธศาสตร์ที่ ๕ การพัฒนาด้านเศรษฐกิจและการท่องเที่ยว

จัดทำโดย
งานนโยบายและแผน สำนักปลัด
องค์การบริหารส่วนตำบลแก่ง



ประกาศองค์การบริหารส่วนตำบลแก่ง
เรื่อง ประกาศใช้แผนพัฒนาท้องถิ่น (พ.ศ.๒๕๖๑-๒๕๖๕) ขององค์การบริหารส่วนตำบลแก่ง

ระเบียบกระทรวงมหาดไทยว่าด้วยการจัดทำแผนพัฒนาขององค์กรปกครองส่วนท้องถิ่น พ.ศ.๒๕๔๘ และที่แก้ไขเพิ่มเติมถึง (ฉบับที่ ๓) พ.ศ.๒๕๖๑ “ข้อ ๒๒ เมื่อแผนพัฒนาท้องถิ่นที่เพิ่มเติมได้รับความเห็นชอบแล้ว ให้ส่งแผนพัฒนาท้องถิ่นดังกล่าวให้ผู้บริหารท้องถิ่นประกาศใช้ พร้อมทั้งปิดประกาศให้ประชาชนทราบโดยเปิดเผยไม่น้อยกว่าสามสิบวัน นับแต่วันที่ผู้บริหารท้องถิ่นประกาศใช้”

บัดนี้ สภากองการบริหารส่วนตำบลแก่ง ได้มีมติเห็นชอบแผนพัฒนาท้องถิ่น (พ.ศ.๒๕๖๑-๒๕๖๕) ขององค์การบริหารส่วนตำบลแก่ง เมื่อคราวประชุมวิสามัญ สมัยที่ ๑ ประจำปี ๒๕๖๒ ครั้งที่ ๑ เมื่อวันที่ ๑๒ มิถุนายน ๒๕๖๒

เพื่อให้การปฏิบัติเป็นไปตามระเบียบดังกล่าว องค์การบริหารส่วนตำบลแก่ง จึงประกาศใช้แผนพัฒนาท้องถิ่น (พ.ศ.๒๕๖๑-๒๕๖๕) ขององค์การบริหารส่วนตำบลแก่ง รายละเอียดตามเอกสารแนบท้ายประกาศนี้ และสามารถดาวน์โหลดรายละเอียดเพิ่มเติมได้ที่ www.klaeng.go.th

จึงประกาศให้ทราบโดยทั่วกัน

ประกาศ ณ วันที่ ๑๓ มิถุนายน พ.ศ.๒๕๖๒

(นายกิตติศักดิ์ กุลรัตน์)

นายกองค์การบริหารส่วนตำบลแก่ง



บันทึกข้อความ

ส่วนราชการ สำนักปลัด องค์การบริหารส่วนตำบลแก่ง ไทร. ๐ ๓๘๖๔ ๓๕๐๕-๖

ที่ รย ๓๓๘๐๑/๓๘๔ วันที่ ๑๓ มิถุนายน ๒๕๖๒

เรื่อง ประกาศใช้แผนพัฒนาท้องถิ่น (พ.ศ.๒๕๖๑ - ๒๕๖๕) ขององค์การบริหารส่วนตำบลแก่ง

เรียน นายองค์การบริหารส่วนตำบลแก่ง

๑. เรื่องเดิม

ตามที่องค์การบริหารส่วนตำบลแก่ง ได้ดำเนินการทบทวนแผนพัฒนาท้องถิ่น (พ.ศ. ๒๕๖๑-๒๕๖๕) ตามหนังสือกระทรวงมหาดไทย ด่วนที่สุด ที่ มท.๐๘๑๐.๓/ว ๒๙๓๑ ลงวันที่ ๑๕ พฤษภาคม ๒๕๖๒ เรื่อง ชักซ้อมแนวทางการทบทวนแผนพัฒนาท้องถิ่น (พ.ศ.๒๕๖๑-๒๕๖๕) ขององค์กรปกครองส่วนท้องถิ่น เพื่อให้แผนพัฒนาท้องถิ่นขององค์กรปกครองส่วนท้องถิ่นในปัจจุบัน ซึ่งเป็นแผนพัฒนาท้องถิ่นที่มีระยะเวลาสี่ปี (พ.ศ.๒๕๖๑-๒๕๖๔) มีความสอดคล้องและเชื่อมโยงกับแผนพัฒนาจังหวัด แผนพัฒนากลุ่มจังหวัด รวมทั้งแผนปฏิบัติการประจำปีกลุ่มจังหวัด ตลอดจนสามารถบูรณาการ แผนงาน/โครงการ/กิจกรรม และงบประมาณในพื้นที่ได้อย่างมีประสิทธิภาพ อันจะก่อให้เกิดประโยชน์สูงสุดกับประชาชนนั้น

๒. ข้อเท็จจริง

องค์การบริหารส่วนตำบลแก่ง ได้เสนอร่างแผนพัฒนาท้องถิ่น (พ.ศ.๒๕๖๑ - ๒๕๖๕) ขององค์การบริหารส่วนตำบลแก่ง ให้สภาองค์การบริหารส่วนตำบลแก่ง พิจารณาให้ความเห็นชอบและสภาองค์การบริหารส่วนตำบลแก่ง พิจารณาเห็นชอบร่างแผนพัฒนาท้องถิ่น (พ.ศ.๒๕๖๑-๒๕๖๕) ขององค์การบริหารส่วนตำบลแก่ง เมื่อคราวประชุมวิสามัญ สมัยที่ ๑ ประจำปี ๒๕๖๒ ครั้งที่ ๑ เมื่อวันที่ ๑๒ มิถุนายน ๒๕๖๒ เรียบร้อยแล้ว เพื่อให้เป็นไปตามระเบียบกระทรวงมหาดไทยว่าด้วยการจัดทำแผนพัฒนาขององค์กรปกครองส่วนท้องถิ่น พ.ศ.๒๕๔๘ ที่แก้ไขเพิ่มเติมถึง (ฉบับที่ ๓) พ.ศ.๒๕๖๑ “ข้อ ๒๒ จึงนำเสนอแผนพัฒนาท้องถิ่น (พ.ศ.๒๕๖๑-๒๕๖๕) ขององค์การบริหารส่วนตำบลแก่ง ให้ผู้บริหารท้องถิ่นประกาศใช้ต่อไป

๓. ข้อกฎหมายและระเบียบที่เกี่ยวข้อง

ระเบียบกระทรวงมหาดไทยว่าด้วยการจัดทำแผนพัฒนาขององค์กรปกครองส่วนท้องถิ่น พ.ศ.๒๕๔๘ ที่แก้ไขเพิ่มเติมถึง (ฉบับที่ ๓) พ.ศ.๒๕๖๑ “ข้อ ๒๒ เมื่อแผนพัฒนาท้องถิ่นที่เพิ่มเติมได้รับความเห็นชอบแล้ว ให้ส่งแผนพัฒนาท้องถิ่นดังกล่าวให้ผู้บริหารท้องถิ่นประกาศใช้ พร้อมทั้งปิดประกาศให้ประชาชนทราบโดยเปิดเผยไม่น้อยกว่าสามสิบวัน นับแต่วันที่ผู้บริหารท้องถิ่นประกาศใช้”

๔. ข้อพิจารณา

เห็นควรลงนามประกาศใช้แผนพัฒนาท้องถิ่น (พ.ศ.๒๕๖๑-๒๕๖๕) ขององค์การบริหารส่วนตำบลแก่งที่แนบมาพร้อมนี้ จักได้นำไปเผยแพร่ให้ประชาชนทราบต่อไป

จึงเรียนมาเพื่อโปรดพิจารณา

(นายศุภฤกษ์ อินทร์แก้ว)

หัวหน้าฝ่ายบริหารงานทั่วไป

เรียน ปลัดองค์การบริหารส่วนตำบลแก่ง

- เพื่อพิจารณาอนุมัติต่อไป



(นางจิรนนท์ ทองตองตง)

หัวหน้าสำนักปลัด

เรียน นายกองค์การบริหารส่วนตำบลแก่ง

- เพื่อพิจารณาอนุมัติ

- เพื่อพิจารณาอนุมัติ
ต่อไป



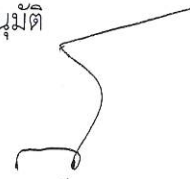
(นายอนุรักษ์ เรืองประดิษฐ์)

รององค์การบริหารส่วนตำบลแก่ง

รักษาราชการแทนปลัดองค์การบริหารส่วนตำบลแก่ง

อนุมัติตามที่เสนอ

ไม่อนุมัติ



(นายกิตติศักดิ์ กุลรัตน์)

นายกองค์การบริหารส่วนตำบลแก่ง

คำนำ

คณะกรรมการสนับสนุนการจัดทำแผนพัฒนาองค์การบริหารส่วนตำบลแก่งได้จัดทำและเสนอร่างแผนพัฒนาท้องถิ่น (พ.ศ.๒๕๖๑-๒๕๖๕) ให้คณะกรรมการพัฒนาองค์การบริหารส่วนตำบลแก่งพิจารณา ซึ่งการดำเนินการดังกล่าวเป็นไปตามระเบียบกระทรวงมหาดไทย ว่าด้วยการจัดทำแผนพัฒนาขององค์กรปกครองส่วนท้องถิ่น พ.ศ.๒๕๔๘ และที่แก้ไขเพิ่มเติมถึง (ฉบับที่ ๓) พ.ศ. ๒๕๖๑ ซึ่งมีความสอดคล้องกับนโยบายรัฐบาล ยุทธศาสตร์การพัฒนายุทธศาสตร์การพัฒนาจังหวัดระยอง และยุทธศาสตร์การพัฒนาองค์การบริหารส่วนท้องถิ่น ในเขตจังหวัดระยอง โดยได้แสดงรายละเอียดแผนงาน/โครงการพัฒนา ในแผนพัฒนาท้องถิ่นเป็นกรอบแนวทางในการจัดทำงบประมาณรายจ่ายประจำปี

การจัดทำแผนพัฒนาท้องถิ่น (พ.ศ.๒๕๖๑-๒๕๖๕) ขององค์การบริหารส่วนตำบลแก่ง ได้นำข้อเสนอความต้องการพัฒนาของประชาคมมาบรรจุไว้ในแผนพัฒนาท้องถิ่น ด้วยการจัดเรียงลำดับตามความสำคัญ และความเร่งด่วนของโครงการที่มีผลกระทบต่อความเป็นอยู่ของประชาชน ซึ่งแผนพัฒนาท้องถิ่นดังกล่าว สภาองค์การบริหารส่วนตำบลแก่ง ได้พิจารณาให้ความเห็นชอบ เมื่อวันที่ ๑๒ มิถุนายน ๒๕๖๒


งานนโยบายและแผน
องค์การบริหารส่วนตำบลแก่ง
มิถุนายน ๒๕๖๒

สารบัญ

เรื่อง	หน้า
๓. การวิเคราะห์เพื่อพัฒนาท้องถิ่น	
- การวิเคราะห์กรอบการจัดทำยุทธศาสตร์ขององค์กรปกครองส่วนท้องถิ่น	๔๖
- การประเมินสถานการณ์สภาพแวดล้อมภายนอกที่เกี่ยวข้อง	๕๐
- ความเชื่อมโยงยุทธศาสตร์การพัฒนาจังหวัดกับยุทธศาสตร์การพัฒนาขององค์กรปกครองส่วนท้องถิ่น (แบบ ยท. ๐๑)	๕๕
- แผนผังยุทธศาสตร์ (แบบ ยท. ๐๒)	๕๘
- รายละเอียดยุทธศาสตร์ (แบบ ยท.๐๓)	๕๙
ส่วนที่ ๓ การนำแผนพัฒนาท้องถิ่นไปสู่การปฏิบัติ	
๑. ยุทธศาสตร์การพัฒนาและแผนงาน	๖๔
๒. บัญชีโครงการพัฒนาท้องถิ่น	
- บัญชีสรุปโครงการพัฒนา (แบบ ผ. ๐๑)	๖๕
- รายละเอียดโครงการพัฒนา สำหรับองค์กรปกครองส่วนท้องถิ่นดำเนินการ (แบบ ผ.๐๒)	๖๗
- รายละเอียดโครงการพัฒนา สำหรับประสานโครงการพัฒนาองค์การบริหารส่วนจังหวัด (แบบ ผ.๐๒/๑)	๑๒๗
- บัญชีครุภัณฑ์ (แบบ ผ.๐๓)	๑๓๐
ส่วนที่ ๔ การติดตามและประเมินผล	
๑. การติดตามและประเมินยุทธศาสตร์	๑๔๑
๒. การติดตามและประเมินผลโครงการ	๑๔๕
๓. สรุปผลการพัฒนาท้องถิ่นในภาพรวม	๑๕๐
๔. ข้อเสนอแนะในการจัดทำแผนพัฒนาท้องถิ่นในอนาคต	
- ผลกระทบนำไปสู่ออนาคต	๑๕๒
- ข้อเสนอแนะ ข้อสังเกต ข้อเสนอแนะ ผลการพัฒนา	๑๕๒

+++++

ส่วนที่ ๑

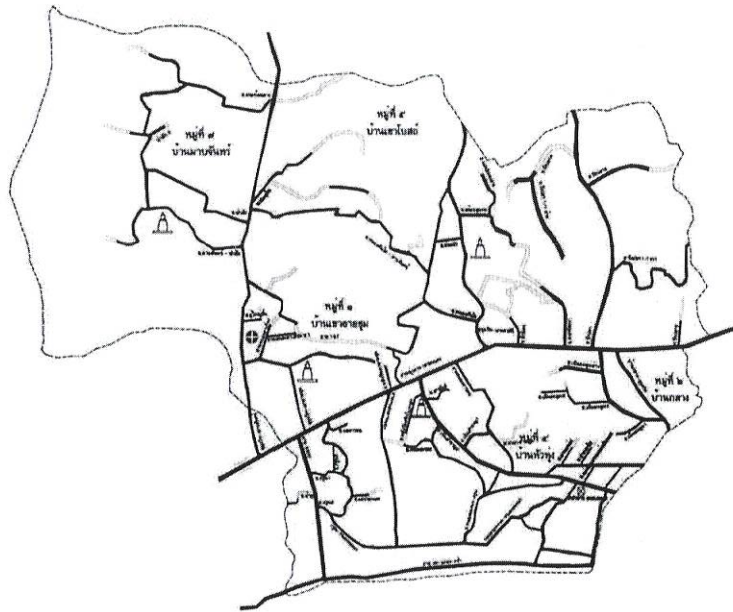


สภาพทั่วไปและข้อมูลพื้นฐาน

ส่วนที่ ๑ สภาพทั่วไปและข้อมูลพื้นฐาน

๑. ด้านกายภาพ

๑.๑ ที่ตั้งของหมู่บ้าน/ชุมชน/ตำบล



- ทิศเหนือ ติดกับตำบลกะเจ็ดและตำบลสำนักทอง (อำเภอเมืองระยอง)
- ทิศใต้ ติดต่อกับอ่าวไทย (ชายหาดสวนสน)
- ทิศตะวันออก ติดต่อกับตำบลกะเจ็ด (อำเภอเมืองระยอง)
- ทิศตะวันตก ติดต่อกับตำบลเพและตำบลตะพง (อำเภอเมืองระยอง)

๑.๒ ลักษณะภูมิประเทศ

ตำบลแกลงมีลักษณะภูมิประเทศโดยทั่วไปเป็นเนินเขาสลับกับที่ราบลาดลงสู่ชายทะเลมีเนื้อที่ทั้งหมด ๔๒ ตารางกิโลเมตร

๑.๓ ลักษณะภูมิอากาศ

ตำบลแกลงมีลักษณะภูมิอากาศแบบมรสุมเขตร้อนลมทะเลพัดผ่านตลอดปีอากาศอบอุ่นไม่ร้อนจัดบริเวณชายฝั่งทะเลเย็นสบาย ในฤดูฝนจะมีฝนตกชุกระหว่างเดือนพฤษภาคมถึงตุลาคมของทุกปี อุณหภูมิเฉลี่ยตลอดปีประมาณ ๒๙.๕ องศาเซลเซียส โดยมีอุณหภูมิสูงสุดในเดือนเมษายน วัดได้ ๓๘.๗ องศาเซลเซียส และอุณหภูมิต่ำสุดในเดือนมกราคม วัดได้ ๑๗.๘ องศาเซลเซียส

๑.๔ ลักษณะของดิน

ตำบลแกลงมีลักษณะของดินแบบดินร่วนปนทราย (sandy loam) เมื่อจับดูย้งรู้สึกสากมือแต่มีความนุ่มกว่าทรายปนดินร่วน ดินเมื่อแห้งจะจับกันเป็นก้อนๆ แต่พอใช้แรงกดเบาๆ จะแตกออกจากกัน เหมาะกับการเพาะปลูก

๑.๕ ลักษณะของแหล่งน้ำ

๑.๕.๑ แหล่งน้ำธรรมชาติ

ตำบลแกลงมีลำคลองตามธรรมชาติ จำนวน ๔ แห่ง คือ

- | | | |
|---------------|--------------------|-------------------|
| ๑. คลองยายชุม | ระยะทาง ๕,๓๐๐ เมตร | พื้นที่หมู่ ๑ , ๔ |
| ๒. คลองกรุน | ระยะทาง ๔,๑๐๐ เมตร | พื้นที่หมู่ ๑ |
| ๓. คลองจินดา | ระยะทาง ๒,๒๐๐ เมตร | พื้นที่หมู่ ๗ |
| ๔. คลองตาโน | ระยะทาง ๓,๘๐๐ เมตร | พื้นที่หมู่ ๗ |

๑.๕.๒ แหล่งน้ำที่ได้สร้างขึ้น

ตำบลแกลงมีสระน้ำ ๕ แห่ง คือ

๑. สระน้ำหนองตาเที่ยงหมู่ที่ ๑
๒. สระน้ำหนองชองนา-บ้านกรุน หมู่ที่ ๑
๓. สระน้ำประปาหมู่บ้านบ้านเขาโบสถ์ หมู่ที่ ๒
๔. สระน้ำขอยเขาตะแคง หมู่ที่ ๗
๕. สระน้ำขอยซากอ้อย หมู่ที่ ๗

๑.๖ ลักษณะของไม้/ป่าไม้

ตำบลแกลงพื้นที่ป่าส่วนใหญ่อยู่บริเวณที่เป็นภูเขา ได้แก่ เขายายชม หมู่ที่ ๑, เขาตะแคง หมู่ที่ ๑ , เขาโบสถ์ หมู่ที่ ๕ , เขายายดา หมู่ที่ ๗ และมีสวนพฤกษศาสตร์บ้านเพ ที่เป็นแหล่งศึกษาเรียนรู้ทางธรรมชาติ มีเนื้อที่ ๒๒๕ ไร่ ซึ่งส่วนใหญ่จะปลูกไม้สนทะเลไว้สองข้างถนนเลียบชายหาดสวนสน (ถนนเพ-แกลง-กรำ) นอกจากนี้ยังปลูกพืชชนิดอื่นอีก เช่น ไม้สัก ไม้ตะเคียน เป็นต้น

๒. ด้านการเมือง/การปกครอง

๒.๑ เขตการปกครอง

องค์การบริหารส่วนตำบลแกลงมีพื้นที่การปกครองทั้งหมด ๕ หมู่บ้าน ได้แก่

ผู้ใหญ่บ้านหมู่ที่ ๑ บ้านเขายายชุม	นายศักดิ์ดา	สมุทหศิริ
ผู้ใหญ่บ้าน หมู่ที่ ๒ บ้านวังปลา (บางส่วน)	นายสุพัฒน์	สารวัลย์
ผู้ใหญ่บ้าน หมู่ที่ ๔ บ้านหัวทุ่ง (บางส่วน)	นายบุญเลิศ	อนันตภูมิ
ผู้ใหญ่บ้าน หมู่ที่ ๕ บ้านเขาโบสถ์	นายกฤษฏา	บุตรสวรรค์
ผู้ใหญ่บ้าน หมู่ที่ ๗ บ้านมาบจันทร์	นางสาววันดี	อินทรพรม

หมายเหตุ นายสมบัติ สุขอัติตะ กำนันตำบลแกลง หมู่ที่ ๓ อยู่ในเขตเทศบาล

๒.๒ การเลือกตั้ง

๒.๒.๑ ฝ่ายบริหารองค์การบริหารส่วนตำบลแกลง

นายกิตติศักดิ์	กุลรัตน์	นายกองค์การบริหารส่วนตำบลแกลง
นางพันธ์ทิพย์	เขียนสุวรรณ	รองนายกองค์การบริหารส่วนตำบลแกลง
นายนันตพงษ์	นงคินุช	รองนายกองค์การบริหารส่วนตำบลแกลง
นายจิรพล	ชมภูรัตน์	เลขานุการนายกองค์การบริหารส่วนตำบลแกลง

๒.๒.๒ ฝ่ายสภาองค์การบริหารส่วนตำบลแก่ง

นายณรงค์	เทพจร	ประธานสภาองค์การบริหารส่วนตำบลแก่ง
นายจรูญ	สุทัศน์	รองประธานสภาองค์การบริหารส่วนตำบลแก่ง
นายวิชัย	พูลอุย	สมาชิกสภาองค์การบริหารส่วนตำบลแก่ง หมู่ที่ ๑
นายบรรจบ	บัวยิ้ม	สมาชิกสภาองค์การบริหารส่วนตำบลแก่ง หมู่ที่ ๑
นางสาวคมคาย	อรุระริน	สมาชิกสภาองค์การบริหารส่วนตำบลแก่ง หมู่ที่ ๒
นายสนั่น	ไกรอินทร์	สมาชิกสภาองค์การบริหารส่วนตำบลแก่ง หมู่ที่ ๕
นายธงชัย	พงษ์ศิลา	สมาชิกสภาองค์การบริหารส่วนตำบลแก่ง หมู่ที่ ๗

๓. ประชากร

๓.๑ ข้อมูลเกี่ยวกับจำนวนประชากร

ชื่อหมู่บ้าน/ชุมชน/ตำบล	ชาย	หญิง	รวม
หมู่ที่ ๑ บ้านเขายายชุม	๗๕๗	๘๔๘	๑,๖๐๕
หมู่ที่ ๒ บ้านวังปลา	๒๔๖	๒๔๙	๔๙๕
หมู่ที่ ๔ บ้านหัวทุ่ง	๑,๑๐๗	๑,๒๕๗	๒,๓๖๔
หมู่ที่ ๕ บ้านเขาโบสถ์	๒๗๕	๒๘๕	๕๖๐
หมู่ที่ ๗ บ้านมาบจันทร์	๓๘๗	๓๖๗	๗๕๔
ตำบลแก่ง	๒,๗๗๒	๓,๐๐๖	๕,๗๗๘

(ข้อมูล ณ เดือน กันยายน ๒๕๖๑)

๓.๒ ช่วงอายุและจำนวนประชากร

ช่วงอายุ	ชาย	หญิง	รวม
๐ - ๑๕ ปี	๕๕๐	๕๑๘	๑,๐๖๘
๑๖-๒๕ ปี	๓๘๗	๓๔๓	๗๓๐
๒๖-๕๕ ปี	๑,๕๕๑	๑,๗๕๒	๓,๓๐๓
๖๐ - ขึ้นไป	๒๒๙	๓๖๗	๕๙๖

(ข้อมูล ณ เดือน กันยายน ๒๕๖๑)

๔. สภาพทางสังคม

๔.๑ การศึกษา

ศูนย์พัฒนาเด็กเล็กบ้านเนินสำราญ

จัดตั้งเมื่อวันที่ ๔ มกราคม ๒๕๔๖ โดยเริ่มเปิดการเรียนการสอนครั้งแรกโดยใช้อาคารเรียนของโรงเรียนสามัคคีราษฎร์บำรุง ต่อมาในปี ๒๕๔๗ ได้มีการก่อสร้างอาคารเรียนของศูนย์เด็กเล็กบ้านเนินสำราญ โดยขอใช้พื้นที่วัดศรีวิโนภาสถิตสถาพร และได้ย้ายสถานที่เรียนที่ศูนย์พัฒนาเด็กเล็กบ้านเนินสำราญ ในปี พ.ศ. ๒๕๔๘ ตั้งอยู่ หมู่ที่ ๑ บ้านเขายายชุม ตำบลแก่ง อำเภอเมืองระยอง จังหวัดระยอง มีพื้นที่ประมาณ ๑ ไร่ ๒ งาน มีอาคารเรียน จำนวน ๕ หลัง จำนวน ๖ ห้องเรียน โรงอาหาร จำนวน ๑ หลัง

เปิดสอนในระดับชั้น

ปฐมวัย อายุ ๒ ขวบ ๖ เดือน - ๕ ปี

ข้อมูลจำนวนนักเรียน

ระดับชั้นเด็กเล็ก ๑	นักเรียน จำนวน	๓๙	คน
ระดับชั้นเด็กเล็ก ๒/๑	นักเรียน จำนวน	๑๙	คน
ระดับชั้นเด็กเล็ก ๒/๒	นักเรียน จำนวน	๑๘	คน
ระดับชั้นเด็กเล็ก ๒/๓	นักเรียน จำนวน	๑๘	คน
ระดับชั้นเด็กเล็ก ๓/๑	นักเรียน จำนวน	๒๑	คน
ระดับชั้นเด็กเล็ก ๓/๒	นักเรียน จำนวน	๒๐	คน
รวมทั้งหมด		๑๓๕	คน

ข้อมูลครูและบุคลากร จำนวน ๑๑ คน

๑	นางสาวเสาวณี สุทสนธิ์	ครูชำนาญการ
๒	นางสาวสุญญา ชมภูรัตน์	ครูชำนาญการ
๓	นางสาวจันทิมา ประกอบเกื้อ	ครู (๑.คศ)
๔	นางสาวสุวรรณี หวานฤดี	ครู (๑.คศ)
๕	นางสุดารัตน์ สังขะพงศ์	ผู้ช่วยครูผู้ดูแลเด็ก
๖	นางสาวขวัญตา อุตสาหะ	ผู้ดูแลเด็ก
๖	นางสาวมาลี ญาติบำรุง	ผู้ดูแลเด็ก
๗	นางสาวพรทิพย์ พร้อมเพรียง	ผู้ดูแลเด็ก

(ข้อมูล ณ เดือน ตุลาคม ๒๕๖๑)

โรงเรียนสังกัดสำนักงานคณะกรรมการการศึกษาขั้นพื้นฐาน (สพฐ.) ในเขตองค์การบริหารส่วนตำบลเกล่ง มี ๒ แห่ง

๑. โรงเรียนสามัคคีราษฎร์บำรุง ตั้งอยู่ หมู่ที่ ๔ บ้านหัวทุ่ง ตำบลเกล่ง อำเภอเมืองระยอง จังหวัดระยอง นายสุรศิษฐ์ เกียรติธนะกุล เป็นผู้อำนวยการโรงเรียน มีครู จำนวน ๑๔ คน นักเรียน จำนวน ๒๐๐ คน เปิดสอนระดับชั้น อนุบาล ๑ - ประถมศึกษาชั้นที่ ๖

๒. โรงเรียนบ้านเขายายชุม ตั้งอยู่ หมู่ที่ ๑ บ้านเขายายชุม ตำบลเกล่ง อำเภอเมืองระยอง จังหวัดระยอง นายทวีชัย ปิยะสุข เป็นผู้อำนวยการโรงเรียน มีครู จำนวน ๙ คน นักเรียน จำนวน ๑๒๐ คน เปิดสอนระดับชั้น อนุบาล ๑ - ประถมศึกษาชั้นที่ ๖

๓. การศึกษานอกโรงเรียนในพื้นที่องค์การบริหารส่วนตำบลเกล่ง เปิดให้บริการประชาชนที่สนใจเข้ารับการศึกษ โดยใช้สถานที่ขององค์การบริหารส่วนตำบลเกล่งจัดการเรียนการสอน เปิดสอนระดับชั้นประถมศึกษา มัธยมศึกษาตอนต้น และมัธยมศึกษาตอนปลาย

ระดับการศึกษา	ปี ๒๕๖๑	ปี ๒๕๖๒
ประถมศึกษา	๘	๑๐
มัธยมศึกษาตอนต้น	๒๕	๓๐
มัธยมศึกษาตอนปลาย	๓๘	๔๐

๔.๒ สาธารณสุข

พื้นที่องค์การบริหารส่วนตำบลแก่งมีโรงพยาบาลส่งเสริมสุขภาพตำบล จำนวน ๑ แห่ง คือ โรงพยาบาลส่งเสริมสุขภาพตำบลบ้านเขายายชุม ตั้งอยู่ ๖๘/๓ หมู่ ๑ บ้านเขายายชุม ตำบลแก่ง อำเภอเมืองระยอง จังหวัดระยอง โทร. ๐๓๘-๙๑๔๘๕๕ มี นางพูลทรัพย์ ไกรสมเด็จ ตำแหน่งผู้อำนวยการโรงพยาบาลส่งเสริมสุขภาพตำบลบ้านเขายายชุม มีเจ้าหน้าที่ประจำ จำนวน ๔ คน รับผิดชอบในเขตพื้นที่ หมู่ที่ ๑ , ๕ , ๗ ตำบลแก่ง อำเภอเมืองระยอง จังหวัดระยอง

บริการตรวจรักษาโรคทั่วไป ประเภทให้บริการผู้ป่วยนอกทั่วไปบริการชั้นสูตและรักษา ประเภทตรวจทางห้องปฏิบัติการขั้นพื้นฐานบริการส่งเสริมสุขภาพป้องกันโรค พื้นฟูสภาพ ดังนี้

- บริการสร้างเสริมภูมิคุ้มกันโรค
- บริการส่งเสริมสุขภาพเด็กดี
- บริการฝากครรภ์
- บริการตรวจเยี่ยมหลังคลอด
- บริการตรวจสุขภาพและคัดกรองโรค
- บริการให้คำปรึกษาทั่วไป
- บริการปรับเปลี่ยนพฤติกรรม
- บริการบำบัดยาเสพติด
- บริการเยี่ยมบ้าน
- บริการสาธารณสุขชุมชน
- บริการยาสมุนไพร

โรงพยาบาลส่งเสริมสุขภาพตำบลแก่ง ที่อยู่ ๖๑/๒ หมู่ ๓ บ้านท่าเรือ ตำบลแก่ง อำเภอเมืองระยอง จังหวัดระยอง โทร ๐๓๘-๖๔๘๕๘๘ โดยมี นางสาวชนิสรา ญาติบำรุง ตำแหน่งผู้อำนวยการโรงพยาบาลส่งเสริมสุขภาพตำบลแก่ง มีเจ้าหน้าที่ประจำ รพสต. จำนวน ๔ คน รับผิดชอบดูแลพื้นที่ หมู่ ๒ , ๔ ตำบลแก่ง อำเภอเมืองระยอง จังหวัดระยอง บริการตรวจรักษาทั่วไป ดังนี้

- บริการแผนกผู้ป่วยนอก
- บริการแผนกผู้ป่วยอุบัติเหตุฉุกเฉิน
- บริการคลินิกเบาหวาน
- บริการคลินิกความดันโลหิตสูง
- บริการทันตกรรม

บริการชั้นสูตและรักษาประเภทตรวจทางห้องปฏิบัติการขั้นพื้นฐาน บริการส่งเสริมสุขภาพป้องกันโรค พื้นฟูสภาพ ดังนี้

- บริการสร้างเสริมภูมิคุ้มกันโรค
- บริการส่งเสริมสุขภาพเด็กดี
- บริการฝากครรภ์
- บริการตรวจเยี่ยมหลังคลอด
- บริการตรวจสุขภาพและคัดกรองโรค
- บริการให้คำปรึกษาทั่วไป
- บริการปรับเปลี่ยนพฤติกรรม

- บริการบำบัดยาเสพติด
- บริการเยี่ยมบ้าน
- บริการสาธารณสุขชุมชน
- บริการยาสมุนไพร

๔.๓ อาชญากรรม

การเกิดอาชญากรรมในพื้นที่ที่มีบริเวณที่เป็นจุดเสี่ยง คือ บริเวณชายหาดสวนสน ซึ่งเป็นแหล่งท่องเที่ยวที่สำคัญ และมีนักท่องเที่ยวต่างชาติเป็นจำนวนมากที่มาอาศัยอยู่ในพื้นที่ หมู่ที่ ๔ ตำบลแกลง อีกทั้งยังมีแรงงานจากประเทศเพื่อนบ้าน เช่น กัมพูชา เมียนมาร์ เข้ามาทำงานในพื้นที่และทำงานในพื้นที่ใกล้เคียงที่เป็นท่าเทียบเรือ หรือทำการประมง ซึ่งทำให้มีการเกิดเหตุอาชญากรรมในพื้นที่เป็นบางครั้ง เฉลี่ยปีละ ๑๐ - ๑๕ ราย

๔.๔ ยาเสพติด

ปัญหาเสพติดในพื้นที่มีทั้งผู้เสพและผู้ค้า แต่ก็มี การตั้งด่านตรวจคัดกรองเป็นประจำทุกเดือนและมีการสุ่มตรวจคัดกรองโรงงานในเขตพื้นที่ทำให้ปัญหาเสพติดในพื้นที่มีปัญหามักรุนแรงมากขึ้น

๔.๕ การสังคมสงเคราะห์

จำนวนผู้มีสิทธิรับเงินสวัสดิการในพื้นที่องค์การบริหารส่วนตำบลแกลง

ประเภทการรับเงินสวัสดิการ	ปี ๒๕๕๙	ปี ๒๕๖๐	ปี ๒๕๖๑
เบี้ยยังชีพผู้สูงอายุ	๗๖๔	๗๙๐	๘๔๓
เบี้ยยังชีพผู้พิการ	๘๔	๑๐	๑๒
เบี้ยยังชีพผู้ป่วยเอดส์	๑๔	๑๘	๑๘

(ข้อมูล ณ เดือนตุลาคม พ.ศ. ๒๕๖๑)

จากตารางเปรียบเทียบจำนวนผู้ได้รับเงินสวัสดิการเบี้ยยังชีพ ๓ ปีย้อนหลัง พบว่าจำนวนรับเงินสวัสดิการมีอัตราเพิ่มขึ้นทุกปีในอนาคตตำบลแกลงมีแนวโน้มจะเป็นสังคมผู้สูงอายุมากขึ้นทำให้ต้องมีการวางแผนในการพัฒนาและส่งเสริมผู้สูงอายุ ผู้พิการ ผู้ป่วยเอดส์ และผู้ด้อยโอกาสในพื้นที่ทั้งในด้านร่างกาย และจิตใจให้สามารถใช้ชีวิตในสังคมได้อย่างมีความสุข

๕. ระบบบริการพื้นฐาน

๕.๑ การคมนาคมขนส่ง

การคมนาคม การจราจร ในความรับผิดชอบขององค์การบริหารส่วนตำบลแกลง

ถนนทั้งหมด ๑๓๖ สาย

ประเภทของถนน

- ถนนลูกรัง ๕๑ สาย ๒๓,๒๐๖ กม.
- ถนนลาดยาง ๑๗ สาย ๑๓,๗๐๙ กม.
- ถนนคอนกรีต ๑๐๐ สาย ๕๐,๖๐๔ กม.
- หินคลุก ๑ สาย ๑๒๓ กม.

๕.๒ การไฟฟ้า

การบริการไฟฟ้าอยู่ในความดูแลของการไฟฟ้าส่วนภูมิภาคฯ ปัจจุบันมีครัวเรือนที่ได้รับบริการทั่วถึงประมาณ ร้อยละ ๑๐๐ แต่ยังมีปัญหาในเรื่องของกำลังไฟฟ้าที่ไม่เพียงพอต่อปริมาณการใช้งาน ทำให้เกิดปัญหาไฟฟ้าตก ส่งผลให้เครื่องใช้ไฟฟ้าของประชาชนได้รับความเสียหาย

๕.๓ การประปา

หมู่ที่ ๑ บ้านเขายายชม

จำนวนครัวเรือน ๔๑๙ ครัวเรือน จำนวนประชากร ๑,๖๐๕ คน

มีจำนวนครัวเรือนที่ใช้น้ำประปาประปาหมู่บ้าน จำนวนครัวเรือน ๔๑๙ ครัวเรือน

หมู่ที่ ๒ บ้านวังปลา

จำนวนครัวเรือน ๑๓๔ ครัวเรือน จำนวนประชากร ๔๙๕ คน

มีจำนวนครัวเรือนที่ใช้น้ำประปาประปาหมู่บ้าน จำนวนครัวเรือน ๑๓๔ ครัวเรือน

หมู่ที่ ๔ บ้านหัวทุ่ง

จำนวนครัวเรือน ๕๒๗ ครัวเรือน จำนวนประชากร ๒,๓๖๔ คน

มีจำนวนครัวเรือนที่ใช้น้ำประปาประปาหมู่บ้าน จำนวนครัวเรือน ๕๒๗ ครัวเรือน

หมู่ที่ ๕ บ้านเขาโบสถ์

จำนวนครัวเรือน ๑๓๗ ครัวเรือน จำนวนประชากร ๕๖๐ คน

มีจำนวนครัวเรือนที่ใช้น้ำประปาประปาหมู่บ้าน จำนวนครัวเรือน ๑๓๗ ครัวเรือน

หมู่ที่ ๗ บ้านมาบจันทร์

จำนวนครัวเรือน ๑๗๐ ครัวเรือน จำนวนประชากร ๗๕๔ คน

มีจำนวนครัวเรือนที่ใช้น้ำประปาประปาหมู่บ้าน จำนวนครัวเรือน ๑๗๐ ครัวเรือน

๕.๔ โทรศัพท์

พื้นที่องค์การบริหารส่วนตำบลแก่งลง ไม่มีองค์การโทรศัพท์ในพื้นที่ที่ประชาชนใช้โทรศัพท์ในพื้นที่พื้นที่ข้างเคียง ได้แก่ บริษัททีโอทีจำกัด (มหาชน) สาขาเพ และบริษัททีโอทีจำกัด (มหาชน) สาขากะเฉด นอกจากนี้ส่วนใหญ่ประชาชนจะใช้โทรศัพท์เคลื่อนที่ในการติดต่อสื่อสารกันทำให้จำนวนตู้โทรศัพท์สาธารณะในพื้นที่ลดลง

๕.๕ ไปรษณีย์/การสื่อสาร/การขนส่งวัสดุ ครุภัณฑ์

พื้นที่องค์การบริหารส่วนตำบลแก่งไม่มีที่ทำการไปรษณีย์ในพื้นที่การขนส่งวัสดุและจดหมายใช้ไปรษณีย์สาขาพิเศษและรับผิดชอบในการรับส่งจดหมายและพัสดุในพื้นที่ตำบลแก่ง กรณีการรับพัสดุยัง มีบริษัทขนส่งของเอกชนทางการจัดส่ง เช่น Kerry Express , DHL

๖. ระบบเศรษฐกิจ

๖.๑ การเกษตร

จากสภาพภูมิประเทศและภูมิอากาศของตำบลแก่งที่เหมาะสมต่อการเกษตรกรรม และยังเป็นพืชเศรษฐกิจของจังหวัดระยองด้วย พืชสวนใหญ่ที่นิยมปลูก ได้แก่

๑. ฝรั่งเป็นพืชเศรษฐกิจที่สำคัญและเป็นพืชที่เพาะปลูกมากที่สุดในตำบลเมื่อเปรียบเทียบกับพืชเศรษฐกิจสำคัญชนิดอื่นๆ เนื่องจากเป็นพืชที่ปลูกง่ายไม่จำเป็นต้องดูแลรักษามากอีกทั้งสภาพทางภูมิประเทศของตำบลเอื้ออำนวยต่อการเพาะปลูกผลผลิตส่วนใหญ่จะออกสู่ตลาดในช่วงเดือนตุลาคม-มกราคม ในปัจจุบันราคายางพารามีราคาถูก ทำให้เกษตรกรได้รับความเดือดร้อนและเกษตรกรยังประสบปัญหาเรื่องยางหน้าตายและจำนวนผู้กรีดยางที่มีความรู้และมีความชำนาญในการกรีดยางลดลง

๒. มังคุดเป็นพืชเมืองร้อนสามารถปลูกได้ในดินเกือบทุกชนิด ผลมังคุดมีรูปร่างและสีที่สวยงามรสชาติดีมีราคาสูงเป็นที่นิยมบริโภคทั้งชาวไทยและชาวต่างประเทศ ได้รับฉายาว่าเป็น “THE QUEEN OF FRUIT” หมู่ที่ ๑ บ้านเขายายชุม หมู่ที่ ๔ บ้านหัวทุ่ง หมู่ที่ ๕ บ้านเขาโบสถ์ และหมู่ที่ ๗ บ้านมาบจันทร์ เก็บเกี่ยวในช่วงเดือนพฤษภาคม - กรกฎาคม

๓. ทุเรียนเป็นพืชเศรษฐกิจของจังหวัดระยองอีกชนิดหนึ่ง มีหลายสายพันธุ์ที่ได้รับความนิยมจากผู้บริโภค เช่น หมอนทอง ชะนี เป็นต้น พื้นที่ปลูกส่วนใหญ่อยู่ในหมู่ที่ ๕ บ้านเขาโบสถ์ และหมู่ที่ ๗ บ้านมาบจันทร์ ปัจจุบันเกษตรกรนิยมปลูกทุเรียนมากขึ้น เนื่องจากผลผลิตมีราคาแพง และเป็นที่ต้องการของตลาดเก็บเกี่ยวในช่วงเดือนพฤษภาคม - กรกฎาคม

๔. เงาะมีพื้นที่ปลูกเงาะพันธุ์ที่นิยมปลูก ได้แก่ เงาะพันธุ์โรงเรียน รองลงมาคือพันธุ์สีชมพูพื้นที่ปลูกอยู่ที่พื้นที่ หมู่ที่ ๑ บ้านเขายายชุม หมู่ที่ ๔ บ้านหัวทุ่ง หมู่ที่ ๕ บ้านเขาโบสถ์ และหมู่ที่ ๗ บ้านมาบจันทร์ ฤดูกาลเพาะปลูกเริ่มในเดือนพฤษภาคม-สิงหาคมและเก็บเกี่ยวในช่วงเดือนพฤษภาคม - กรกฎาคม

๖.๒ การประมง

พื้นที่ตำบลแก่งมีพื้นที่ หมู่ที่ ๑ และหมู่ที่ ๔ ที่ติดชายทะเลประชาชนจึงมีอาชีพทำการประมงชายฝั่งเพื่อค้าขายบริเวณชายหาดสวนสนเป็นแหล่งค้าขายสัตว์น้ำที่ได้รับความนิยมของนักท่องเที่ยวที่ชื่นชอบอาหารทะเลสดๆ ราคาไม่แพง เช่น ปูม้า กุ้ง หอยนางรม หอยแมลงภู่ เป็นต้น

๖.๓ การปศุสัตว์

เกษตรกรในตำบลแก่งมีการเลี้ยงสัตว์เพื่อการค้า ได้แก่ ไก่ หมู พื้นที่ทำการปศุสัตว์ส่วนใหญ่อยู่ในพื้นที่หมู่ที่ ๑ บ้านเขายายชุม และหมู่ที่ ๗ บ้านมาบจันทร์

๑. นายณรงค์ศักดิ์ ศิริมหา (ฟาร์มหมูและฟาร์มไก่) เลขที่ ๗๑/๒ หมู่ที่ ๑ ตำบลแก่ง อำเภอเมืองระยอง จังหวัดระยอง โทรศัพท์ ๐๘๑ - ๓๐๒๙๓๗๘

๒. นายศักราช ประสงค์นิจกิจ (ฟาร์มหมู) เลขที่ ๑๗/๙ หมู่ที่ ๑ ตำบลแก่ง อำเภอเมือง จังหวัดระยอง โทรศัพท์ ๐๘๙ - ๙๓๙๖๒๖๑

๓. นายโสภณ คุณาวุฒิ (ฟาร์มไก่) เลขที่ ๗๐ หมู่ที่ ๗ ตำบลแก่ง อำเภอเมืองระยอง จังหวัดระยอง โทรศัพท์ ๐๘๗ - ๔๔๖๕๙๙๙

๔. นายสมคิด สุกัดสัน (ฟาร์มหมู) เลขที่ ๘๗ หมู่ที่ ๗ ตำบลแก่ง อำเภอเมือง จังหวัดระยอง ๐๘๕-๔๑๕๙๙๑๖

๕. นางสาวจิรภา ชนะชัย (ฟาร์มหมู) เลขที่ ๗๑/๒ หมู่ที่ ๗ ตำบลแก่ง อำเภอเมือง จังหวัดระยอง ๐๘๗ - ๑๓๑๔๑๙๖

๖.๔ การท่องเที่ยว

สถานที่ท่องเที่ยวที่สำคัญในเขตพื้นที่ตำบลแก่งคือชายหาดสวนสนเป็นหาดที่มีความสวยงามจุดเด่นของหาดสวนสน คือ ตามถนนเลียบริมชายหาดนั้นจะมีต้นสนปกคลุมเหมือนอยู่ในอุโมงค์ของต้นสนระยะทางประมาณ ๒ กิโลเมตร ซึ่งเป็นเส้นทางที่ได้รับขนานนามว่าเป็นถนนที่สวยงามที่สุดในจังหวัดระยอง มีรีสอร์ตที่พักและร้านอาหารริมชายหาดจำนวนมากมาท่านจะเลือกรับประทานร้านไหนก็ได้เพราะถนนเส้นนี้มีทุกอย่างที่ท่านต้องการ

การเดินทาง จากถนนสุขุมวิท (ทางหลวงหมายเลข ๓) แยกขวาตรงกิโลเมตรที่ ๒๓๘ เข้าทางหลวงหมายเลข ๓๑๔๐ ทางไปบ้านเพ ขับไปตามถนนเลียบริมหาดจะถึงหาดสวนสน หรือขับเลย กม. ๒๓๘ ไปเลี้ยวเข้าแยกขวาที่ทางหลวงหมายเลข ๓๓๐๐ จนสุดถนนเลี้ยวซ้ายเข้าถนนเลียบริมชายหาดสวนสน

ในส่วนของการพัฒนาแหล่งท่องเที่ยวองค์การบริหารส่วนตำบลแก่งได้ดำเนินการจัดระเบียบพื้นที่ชายหาดสวนสนตามนโยบายของรัฐบาล โดยได้กำหนดโซนผู้ประกอบการ/ร้านอาหารให้เป็นระเบียบจุดจำหน่ายอาหารทะเลมีการปรับปรุงภูมิทัศน์บริเวณชายหาดสวนสนเพื่อเพิ่มจุดพักผ่อนหย่อนใจให้ท่องเที่ยวสามารถทำกิจกรรมได้มากขึ้น

๖.๕ อุตสาหกรรม

มีโรงงานอุตสาหกรรม จำนวน ๑๔ บริษัท มีรายละเอียดดังนี้

๑. บริษัท เอสพี พาราวิวดส์ จำกัด ตั้งอยู่ที่ ๑๕๘/๖ หมู่ที่ ๒ โทร ๐-๓๘๖๔-๘๔๒๘ เป็นโรงงานไม้ยางแปรรูป

๒. บริษัทเอส แอนด์ ซีเอสเน็ค จำกัด ตั้งอยู่ที่ ๙ หมู่ที่ ๑ โทร ๐-๓๘๖๕-๓๔๗๕ เป็นโรงงานแปรรูปปลาหมึกทรงเครื่อง

๓. บริษัท เทคนิคฟู้ดมารีนโปรดักส์ จำกัด ตั้งอยู่ที่ ๑๓๒/๑ หมู่ที่ ๔ โทร ๐-๓๘๖๔-๗๘๓๔ เป็นโรงงานแปรรูปปลาหมึกทรงเครื่อง

๔ บริษัท เทียนนม จำกัด ตั้งอยู่ที่ หมู่ที่ ๕ เป็นโรงงานแปรรูปทุเรียนส่งออกนอก

๕. บริษัท ทิพย์สิ่งซัพพลายเม็่ง จำกัด ตั้งอยู่ที่ ๑๘๔/๑๖ หมู่ที่ ๔ โทร ๐-๓๘๖๔-๗๕๙๙ เป็นโรงงานทราย เป็นโรงงานทรายเป็นโรงงานทราย

๖. บริษัท พีดับบลิวซิลิกาโปรดเซลซิง จำกัด ตั้งอยู่ที่ ๓๔/๒ หมู่ที่ ๕ โทร ๐-๓๘๖๒-๖๐๓๓ เป็นโรงงานทราย

๗. นางพิราวลย์ เจริญกุลวัฒน์ ตั้งอยู่ที่ ๙๖/๑ หมู่ที่ ๔ โทร ๐-๘๑๘๖-๕๘๖๓-๑ เป็นโรงงานทราย

๘. นายสุรชัย อธิฤทธิชัย ตั้งอยู่ที่ ๙๖/๑ หมู่ที่ ๔ โทร. ๐-๓๘๖๒-๖๑๒๔ เป็นโรงงานแปรรูปยางแผ่น

๙.บริษัท รับเบอร์ พลาเนท จำกัด ตั้งอยู่ที่ ๙๙ หมู่ที่ ๗ โทร ๐-๓๘๖๒-๖๑๒๔ เป็น
โรงงานแปรรูปยางแผ่น

๑๐. บริษัทบ้านเพ เอ็นเตอร์ไพรส์ จำกัด ตั้งอยู่ที่ ๔๐/๕๗ หมู่ที่ ๑ เป็นโรงงานแปรรูป
ปลากระตัก โทร ๐-๘๑๙๔-๕๒๔๘-๔, ๐-๓๘๖๕-๓๒๐๙

๑๑. นางวันดี เจริญสุข (สิงหนาก) ตั้งอยู่ที่ ๙/๒ หมู่ที่ ๑ เป็นโรงงานแปรรูป
ปลากระตัก โทร ๐-๘๙๘๓-๓๖๐๖-๘

๑๒.บริษัท เอ็นทีที คอนกรีต จำกัด ตั้งอยู่ที่ ๘/๒ หมู่ ๕ เป็นโรงงานผสมปูน
นกอินทรี โทร ๐-๙๐๖๕-๑๕๔๒-๙

๑๓.บริษัท เอสพีเอส ซัมพลายเอ็นจิเนียริง จำกัด ตั้งอยู่ที่ ๒๕ หมู่ที่ ๑ เป็นโรงกลึง
โทร ๐-๘๕๒๘-๓๐๗๓-๘

๑๔.บริษัท รัชนีน้ำแข็งหลอด จำกัด ตั้งอยู่ที่ ๑๐๓/๘๑ หมู่ที่ ๔ ผลิตน้ำแข็งก้อนเล็ก
มีอุตสาหกรรมภายในครัวเรือน จำนวน ๘ แห่ง

๑.นางจิรภา ชนะชัยตั้งอยู่ที่ ๗/๒ หมู่ที่ ๗ โทร ๐-๘๗๑๓-๑๔๑๙-๖เป็นโรงเลี้ยงหมู

๒.นายมนตรี ศรีบุรินทร์ ตั้งอยู่ที่ ๑๕/๑ หมู่ที่ ๓ เป็นโรงเลี้ยงหมู

๓.นายณรงค์ศักดิ์ ศิริมหา ตั้งอยู่ที่ ๗๑/๒ หมู่ที่ ๑ โทร ๐-๘๑๓๐-๒๙๗๑-๘ เป็นโรง
เลี้ยงหมูและไก่

๔.นายสมคิด สุทัตสัน ตั้งอยู่ที่ ๘๗ หมู่ที่ ๗ เป็นโรงเลี้ยงไก่

๕.นายโสภณ คุณาวุฒิ ตั้งอยู่ที่ ๗๐ หมู่ที่ ๗ เป็นโรงเลี้ยงไก่

๖.นางวิพัฒน์ สร้อยสุนทร ตั้งอยู่ที่ ๒๘/๑ หมู่ที่ ๕ โทร ๐-๘๑๙๔-๔๖๙๒-๑ เป็นโรง
ทอดทุเรียน

๗.นางสำริง บรรจงอักษร ตั้งอยู่ที่ ๕๘ หมู่ที่ ๕ โทร ๐-๘๑๙๔-๐๗๗๓-๓

๘.นายกำจร นงคันทูตั้งอยู่ที่ ๖๔/๑ หมู่ที่ ๔ โทร ๐-๘๗๖๑-๐๘๕๒-๓ เป็นโรงต้มเหล้า

๖.๖ การพาณิชย์/กลุ่มอาชีพ

๑. กลุ่มวิสาหกิจชุมชนปูนน้ำหมักชีวภาพบ้านเขายายชุม ๑๖/๑๒ หมู่ที่ ๑ ตำบลแก่ง
อำเภอเมืองระยอง จังหวัดระยอง โทรศัพท์ ๐๘๘-๑๔๙๔๕๕๓

๒. กลุ่มมันสำปะหลังเขายายชุม ๕๕/๑ หมู่ ๑ ตำบลแก่ง อำเภอเมืองระยอง
จังหวัดระยอง โทรศัพท์ ๐๘๖-๑๐๘๗๕๓๓

๓. กลุ่มวิสาหกิจชุมชนสมุนไพรพืชมาน ๑๘/๔ หมู่ที่ ๑ ตำบลแก่ง อำเภอเมือง
ระยอง จังหวัดระยอง โทรศัพท์ ๐๘๓-๗๖๙๑๗๗๕

๔. กลุ่มวิสาหกิจชุมชนอาชีพทำน้าบ้านหัวทุ่ง ๖๑ หมู่ที่ ๔ ตำบลแก่ง อำเภอเมือง
ระยอง จังหวัดระยอง โทรศัพท์ ๐๘๗-๑๓๓๒๔๑๖

๕. กลุ่มวิสาหกิจชุมชนกลุ่มประมงพื้นบ้านเรือเล็กสวนสนเขต อบต.แก่ง ๑๖๕/๑
หมู่ที่ ๔ ตำบลแก่ง อำเภอเมืองระยอง จังหวัดระยอง โทรศัพท์ ๐๘๗-๒๑๑๒๓๓๘

๖. กลุ่มวิสาหกิจชุมชนประมงพื้นบ้านตำบลแก่ง (อบต.) ๑๔๘/๑๔ หมู่ที่ ๔
ตำบลแก่ง อำเภอเมืองระยอง จังหวัดระยอง โทรศัพท์ ๐๘๕-๐๘๙๗๒๔๒

๗. กลุ่มวิสาหกิจชุมชนแม่บ้านกระบกแก้วพัฒนา ๘/๑ หมู่ที่ ๕ ตำบลแก่ง อำเภอมืองระยอง จังหวัดระยอง

๘. กลุ่มวิสาหกิจชุมชนทาสวนบ้านเขาโบสถ์ ๒๒/๓ หมู่ที่ ๕ ตำบลแก่ง อำเภอมืองระยอง จังหวัดระยอง โทรศัพท์ ๐๘ ๙๒๔๘ ๔๘๒๗

๙. กลุ่มวิสาหกิจชุมชนปรับปรุงคุณภาพมังคุดตำบลแก่ง ๘/๑ หมู่ที่ ๕ ตำบลแก่ง อำเภอมืองระยอง จังหวัดระยอง

๗.เศรษฐกิจพอเพียงท้องถิ่น (ด้านการเกษตรและแหล่งน้ำ)

๗.๑ หมู่บ้าน/ชุมชน.....บ้านเขายายชุม..... หมู่ที่ ๑..... ตำบล..... แกลง..... อบต./เทศบาล..... แกลง
อำเภอ..... เมือง..... จังหวัด ระยอง..... จำนวนประชากรทั้งหมด..... ๑๖๐๕..... คน ชาย..... ๗๕๗
คน หญิง..... ๘๔๘..... คน คราวเรือนทั้งหมด..... ๙๘๙..... คราวเรือน พื้นที่ทั้งหมด..... ๖.๘๗๕..... ไร่ ข้อมูล
ด้านการเกษตร

ประเภทของการทำการเกษตร		จำนวน	ผลผลิตเฉลี่ย(กก./ไร่)	ต้นทุนการผลิตเฉลี่ย (บาท/ไร่)	ราคาขายโดยเฉลี่ย (บาท/ไร่)
๒.๑) ทำนา	<input type="checkbox"/> ในเขตชลประทานคราวเรือนไร่กก./ไร่บาท/ไร่บาท/ไร่
	<input type="checkbox"/> นอกเขตชลประทานคราวเรือนไร่กก./ไร่บาท/ไร่บาท/ไร่
๒.๒) ทำสวน	สวนลองกอง	...๑๔...คราวเรือน๒๐.....ไร่	...๕๐๐...กก./ไร่๔,๐๐๐.....บาท/ไร่	..๙,๐๐๐...บาท/ไร่
	สวนทุเรียน	...๕๐...คราวเรือน ...๑๒๓...ไร่	..๑,๐๐๐.. กก./ไร่	...๑๕,๐๐๐...บาท/ไร่	... ๓๐,๐๐๐...บาท/ไร่
	สวนมะม่วง	...๙...คราวเรือน๓๓.....ไร่	...๘๐๐...กก./ไร่๗,๕๐๐.....บาท/ไร่๑๔,๕๐๐...บาท/ไร่
	สวนเงาะ	...๓๕...คราวเรือน๕๕.....ไร่	..๑,๐๐๐...กก./ไร่	...๗,๐๐๐.....บาท/ไร่	...๑๘,๐๐๐...บาท/ไร่
	สวนมังคุด	...๖๗...คราวเรือน๓๖๘...ไร่	...๘๐๐...กก./ไร่	...๗,๒๐๐.....บาท/ไร่๑๕,๐๐๐...บาท/ไร่
	สวนมะพร้าว	...๖...คราวเรือน๕.....ไร่	...๘๐๐...ผล/ไร่๖,๔๐๐...บาท/ไร่	..๙,๐๐๐...บาท/ไร่
	สวนยางพารา	...๘๖...คราวเรือน ...๑,๒๕๐...ไร่	...๒๕๐...กก./ไร่๓,๗๕๐...บาท/ไร่	..๗,๕๐๐...บาท/ไร่
๒.๓) ทำไร่	ไร่มันสำปะหลัง	...๒...คราวเรือน๙๐...ไร่	...๕,๐๐๐...กก./ไร่๗,๕๐๐.....บาท/ไร่	..๑๑,๐๐๐...บาท/ไร่
๒.๔) อื่นๆ	<input checked="" type="checkbox"/> อื่นๆโปรดระบุ พืชผัก	...๕...คราวเรือน ...๑...ไร่	..๔๐๐.. กก./ไร่	...๒,๘๐๐...บาท/ไร่	... ๘,๐๐๐...บาท/ไร่

ข้อมูลด้านแหล่งน้ำทางการเกษตร

ข้อมูลรายละเอียดแหล่งน้ำที่ใช้ในการเกษตรของหมู่บ้าน/ชุมชนในปีที่ผ่านมา

แหล่งน้ำ ทางการเกษตร	ความพอเพียงขอปริมาณน้ำฝนที่ใช้ในการทำ การเกษตร		ปริมาณน้ำฝนที่ตกโดยเฉลี่ยในปีที่ผ่านมา (มิลลิเมตร) กรณีทราบโปรดระบุ			
	เพียงพอ	ไม่เพียงพอ				
๓.๑) ปริมาณน้ำฝน		✓				
แหล่งน้ำ ทางการเกษตร	ลำดับ ความสำคัญ	ความเพียงพอของน้ำเพื่อการเกษตร ตลอดทั้งปี		การเข้าถึงแหล่งน้ำทางการเกษตร		
		เพียงพอ	ไม่เพียงพอ	ทั่วถึง	ไม่ทั่วถึง	ร้อยละของครัวเรือนที่ เข้าถึงฯ
๓.๒) แหล่งน้ำธรรมชาติ						
<input type="checkbox"/> ๑.แม่น้ำ						
<input type="checkbox"/> ๒.ห้วย/ลำธาร						
<input checked="" type="checkbox"/> ๓.คลอง	๒		✓		✓	๒๕
<input type="checkbox"/> ๔.หนองน้ำ/บึง						
<input type="checkbox"/> ๕.น้ำตก						

<input type="checkbox"/> ๖.อื่นๆ(โปรดระบุ)						
๖.๑).....						
๖.๒).....						
๓.๓) แหล่งน้ำที่มนุษย์สร้างขึ้น						
<input type="checkbox"/> ๑.แก้มลิง						
<input type="checkbox"/> ๒.อ่างเก็บน้ำ						
<input type="checkbox"/> ๓.ฝาย						
<input checked="" type="checkbox"/> ๔.สระ	๑		✓		✓	๑๐
<input type="checkbox"/> ๕.คลอง						
ชลประทาน						
<input type="checkbox"/> ๖.อื่นๆ(โปรดระบุ)						
๖.๑).....						

ข้อมูลด้านแหล่งน้ำกิน น้ำใช้ (หรือน้ำอุปโภค บริโภค)

รายละเอียดแหล่งน้ำที่ใช้ในการอุปโภค บริโภคของหมู่บ้าน/ชุมชนในปีที่ผ่านมา

แหล่งน้ำ	ไม่มี	มี		ทั่วถึงหรือไม่		
		เพียงพอ	ไม่เพียงพอ	ทั่วถึง	ไม่ทั่วถึง	ร้อยละของครัวเรือนที่เข้าถึง
๔.๑ บ่อบาดาลสาธารณะ			✓		✓	๒
๔.๒ บ่อน้ำตื้นสาธารณะ						
๔.๓ ประปาหมู่บ้าน(ของ อปท.)			✓		✓	๗๐.๕
๔.๔ ระบบประปา(การประปาภูมิภาค)						
๔.๕ แหล่งน้ำธรรมชาติ						
๔.๖ อื่นๆ ระบุ						
๔.๖.๑.....						
๔.๖.๒.....						
๔.๖.๓.....						

๔.๗ สรุปร้อยเรือนในหมู่บ้านนี้ มีน้ำกิน น้ำใช้ เพียงพอหรือไม่

เพียงพอ

ไม่เพียงพอ คิดเป็นร้อยละ๒๗.๕..... ของทั้งหมู่บ้าน

ปัญหาและความต้องการในการทำการเกษตรของหมู่บ้าน/ชุมชน และโครงการ/แผนงานที่หมู่บ้าน/ชุมชนเสนอ

ข้อมูลปัญหาความต้องการของหมู่บ้าน/ชุมชนด้านการทำการเกษตร และเสนอโครงการ/แผนงานที่หมู่บ้าน/ชุมชนต้องการได้รับการสนับสนุน ทั้งนี้ โดยเรียงตามลำดับความสำคัญ

ปัญหาที่ประชาชนในหมู่บ้าน/ชุมชนประสบ และมีผลกระทบต่อทำการเกษตร	ความต้องการของหมู่บ้าน/ชุมชน เพื่อส่งเสริมการทำการเกษตร	โครงการ/แผนงานที่ประชาชนต้องการ ได้รับการสนับสนุนจากองค์กรปกครองส่วนท้องถิ่นและหน่วยงานต่างๆ
ราคายางตกต่ำ	อยากให้มีการประกันราคายาง	ประสานสำนักงานเกษตรอำเภอ
ต้นทุนการผลิตมีราคาสูง	อยากให้เขามาช่วยลดต้นทุนการผลิต	ประสานสำนักงานเกษตรอำเภอ
น้ำประปายังไม่ครอบคลุม	อยากให้ขยายเขตประปาให้ทั่วถึง	ขยายเขตประปาสายบ่อหลวง ซอย๑

๗.๒ หมู่บ้าน/ชุมชน บ้านวังปลา หมู่ที่ ๒ ตำบล แดง ออบต./เทศบาล แดง
อำเภอ เมือง จังหวัด ระยอง จำนวนประชากรทั้งหมด ๔๙๕ คน ชาย ๒๔๖ คน หญิง ๒๔๙ คน
ครัวเรือนทั้งหมด ๑๓๔ ครัวเรือน พื้นที่ทั้งหมด ๖,๒๕๐ ไร่

ข้อมูลด้านการเกษตร

ประเภทของการทำการเกษตร		จำนวน	ผลผลิตเฉลี่ย (กก./ไร่)	ต้นทุนการผลิตเฉลี่ย (บาท/ไร่)	ราคาขายโดยเฉลี่ย (บาท/ไร่)
๒.๑) ทำนา	<input type="checkbox"/> ในเขตชลประทานครัวเรือนไร่กก./ไร่บาท/ไร่บาท/ไร่
	<input checked="" type="checkbox"/> นอกเขตชลประทาน	...๖...ครัวเรือน๒๕...ไร่	...๔๕๐...กก./ไร่๒,๒๕๐...บาท/ไร่๔,๕๐๐...บาท/ไร่
๒.๒) ทำสวน	สวนลองกอง	...๑...ครัวเรือน๑.....ไร่	...๕๐๐...กก./ไร่๔,๐๐๐...บาท/ไร่	..๙,๐๐๐...บาท/ไร่
	สวนทุเรียน	...๒๒...ครัวเรือน ...๘๐...ไร่	..๑,๐๐๐.. กก./ไร่๑๕,๐๐๐...บาท/ไร่	... ๓๐,๐๐๐...บาท/ ไร่
	สวนเงาะ	...๘...ครัวเรือน๒๐.....ไร่	..๑,๐๐๐...กก./ไร่๗,๐๐๐...บาท/ไร่	...๑๘,๐๐๐...บาท/ ไร่
	สวนมังคุด	...๒๙...ครัวเรือน๑๕๓...ไร่	...๘๐๐...กก./ไร่๗,๒๐๐...บาท/ไร่๑๕,๐๐๐...บาท/ ไร่
	สวนยางพารา	...๙๒...ครัวเรือน ...๑,๔๗๖...ไร่	...๒๕๐...กก./ไร่๓,๗๕๐...บาท/ไร่	..๗,๕๐๐...บาท/ไร่
๒.๓) ทำไร่	ไร่สับปะรด	...๒...ครัวเรือน๕๐...ไร่	...๕,๐๐๐...กก./ไร่	...๒๕,๐๐๐...บาท/ไร่	..๕๗,๕๐๐...บาท/ไร่
๒.๔) อื่นๆ	<input type="checkbox"/> อื่นๆโปรดระบุครัวเรือนไร่ กก./ไร่บาท/ไร่บาท/ไร่

ข้อมูลด้านแหล่งน้ำทางการเกษตร

ข้อมูลรายละเอียดแหล่งน้ำที่ใช้ในการเกษตรของหมู่บ้าน/ชุมชนในปีที่ผ่านมา

แหล่งน้ำ ทางการเกษตร	ความพอเพียงขอปริมาณน้ำฝนที่ใช้ในการทำการเกษตร		ปริมาณน้ำฝนที่ตกโดยเฉลี่ยในปีที่ผ่านมา (มิลลิเมตร) กรณีทราบโปรดระบุ			
	เพียงพอ	ไม่เพียงพอ				
๓.๑) ปริมาณน้ำฝน	✓					
แหล่งน้ำ ทางการเกษตร	ลำดับ ความสำคัญ	ความเพียงพอของน้ำเพื่อการเกษตร ตลอดทั้งปี		การเข้าถึงแหล่งน้ำการเกษตร		
		เพียงพอ	ไม่เพียงพอ	ทั่วถึง	ไม่ทั่วถึง	ร้อยละของครัวเรือน ที่เข้าถึง
๓.๒) แหล่งน้ำธรรมชาติ						
<input type="checkbox"/> ๑.แม่น้ำ						
<input type="checkbox"/> ๒.ห้วย/ลำธาร						
<input checked="" type="checkbox"/> ๓.คลอง	๒		✓		✓	๑๔
<input type="checkbox"/> ๔.หนองน้ำ/บึง						
<input type="checkbox"/> ๕.น้ำตก						
<input type="checkbox"/> ๖.อื่นๆ(โปรดระบุ)						
๖.๑).....						
๖.๒).....						
๓.๓) แหล่งน้ำที่มนุษย์สร้างขึ้น						
<input type="checkbox"/> ๑.แก้มลิง						

<input type="checkbox"/> ๒.อ่างเก็บน้ำ					
<input type="checkbox"/> ๓.ฝาย					
<input checked="" type="checkbox"/> ๔.สระ	๑		✓	✓	๔๗
<input type="checkbox"/> ๕.คลองชลประทาน					
<input type="checkbox"/> ๖.อื่นๆ(โปรดระบุ) ๖.๑).....					

ข้อมูลด้านแหล่งน้ำกิน น้ำใช้ (หรือน้ำอุปโภค บริโภค)

รายละเอียดแหล่งน้ำที่ใช้ในการอุปโภค บริโภคของหมู่บ้าน/ชุมชนในปีที่ผ่านมา

แหล่งน้ำ	ไม่มี	มี		ทั่วถึงหรือไม่		
		เพียงพอ	ไม่เพียงพอ	ทั่วถึง	ไม่ทั่วถึง	ร้อยละของครัวเรือนที่เข้าถึงฯ
๔.๑ บ่อบาดาลสาธารณะ						
๔.๒ บ่อน้ำตื้นสาธารณะ						
๔.๓ ประปาหมู่บ้าน(ของ อปท.)		✓			✓	๗๐
๔.๔ ระบบประปา(การประปาภูมิภาค)						
๔.๕ แหล่งน้ำธรรมชาติ						
๔.๖ อื่นๆ ระบุ ๔.๖.๑)..... ๔.๖.๒)..... ๔.๖.๓).....						

๔.๗ สรุปร้อยครัวเรือนในหมู่บ้านนี้มีน้ำกิน น้ำใช้ เพียงพอหรือไม่

เพียงพอ ไม่เพียงพอ คิดเป็นร้อยละ.....๓๐.....ของทั้งหมู่บ้าน

ปัญหาและความต้องการในการทำการเกษตรของหมู่บ้าน/ชุมชน และโครงการ/แผนงานที่หมู่บ้าน/ชุมชนเสนอ

ข้อมูลปัญหาความต้องการของหมู่บ้าน/ชุมชนด้านการทำการเกษตร และเสนอโครงการ/แผนงานที่หมู่บ้าน/ชุมชนต้องการได้รับการสนับสนุน ทั้งนี้ โดยเรียงตามลำดับความสำคัญ

ปัญหาที่ประชาชนในหมู่บ้าน/ชุมชนประสบ และมีผลกระทบต่อทำการเกษตร	ความต้องการของหมู่บ้าน/ชุมชน เพื่อส่งเสริมการทำการเกษตร	โครงการ/แผนงานที่ประชาชนต้องการ ได้รับการสนับสนุนจากองค์กรปกครองส่วนท้องถิ่นและหน่วยงานต่างๆ
ราคายางตกต่ำ	อยากให้มีการประกันราคายาง	ประสานงานกับสำนักงานเกษตรให้ความช่วยเหลือ
น้ำประปายังไม่ทั่วถึง	อยากให้ขยายเขตประปา	ขยายเขตประปาฮอรัลมิตร

๗.๓ หมู่บ้าน/ชุมชน ..บ้านหัวทุ่ง... หมู่ที่.....๔.....ตำบล.....แก่ง.....อบต./เทศบาล.....แก่ง
อำเภอ.....เมือง.....จังหวัด.....ระยอง.....จำนวนประชากรทั้งหมด...๒,๓๖๔.....คน ชาย...๑,๑๐๗.....คน หญิง...๑,๒๕๗.....คน
ครัวเรือนทั้งหมด.....๕๒๗ ครัวเรือน ..พื้นที่ทั้งหมด๓,๑๒๕.....ไร่..

ข้อมูลด้านการเกษตร

ประเภทของการทำการเกษตร		จำนวน	ผลผลิตเฉลี่ย (กก./ไร่)	ต้นทุนการผลิตเฉลี่ย (บาท/ไร่)	ราคาขายโดยเฉลี่ย (บาท/ไร่)
๒.๑) ทำนา	<input type="checkbox"/> ในเขตชลประทานครัวเรือนไร่กก./ไร่บาท/ไร่บาท/ไร่
	<input checked="" type="checkbox"/> นอกเขตชลประทาน	...๑๖...ครัวเรือน ...๑๐๙...ไร่	...๕๕๐...กก./ไร่	...๓,๐๐๐...บาท/ไร่	...๔,๕๐๐...บาท/ไร่
๒.๒) ทำสวน	สวนลองกอง	...๑๑...ครัวเรือน๑๒.....ไร่	...๕๐๐...กก./ไร่	...๔,๐๐๐...บาท/ไร่	...๙,๐๐๐...บาท/ไร่
	สวนทุเรียน	...๔๐...ครัวเรือน ...๕๓...ไร่	..๑,๐๐๐.. กก./ไร่	..๑๕,๐๐๐..บาท/ไร่	..๓๐,๐๐๐..บาท/ไร่

	สวนมะม่วง	...๒๑...คริวเรือน๓๖.....ไร่	..๑,๐๐๐...กก./ไร่	..๗,๐๐๐...บาท/ไร่	...๑๘,๐๐๐...บาท/ ไร่
	สวนเงาะ	...๑๙...คริวเรือน๒๘.....ไร่	..๑,๐๐๐...กก./ไร่	..๗,๐๐๐...บาท/ไร่	...๑๘,๐๐๐...บาท/ ไร่
	สวนมังคุด	...๗๓...คริวเรือน๓๐๕...ไร่	...๘๐๐...กก./ไร่	..๗,๒๐๐...บาท/ไร่	...๑๕,๐๐๐...บาท/ ไร่
	สวนยางพารา	...๙๐...คริวเรือน ...๒๔๖...ไร่	..๒๕๐...กก./ไร่	...๓,๗๕๐บาท/ไร่	..๗,๕๐๐...บาท/ไร่
๒.๓)ทำไร่	ไร่สับปะรด	...๑...คริวเรือน๕...ไร่	...๕,๐๐๐...กก./ไร่	..๒๕,๐๐๐...บาท/ไร่	..๕๗,๕๐๐...บาท/ไร่
	ไร่มันสำปะหลัง	...๖...คริวเรือน๑๐...ไร่	...๕,๐๐๐...กก./ไร่๗,๕๐๐.....บาท/ ไร่	..๑๑,๐๐๐...บาท/ไร่
๒.๔)อื่นๆ	<input checked="" type="checkbox"/> อื่นๆโปรดระบุ พืชผัก	๑๐...คริวเรือน๕...ไร่	...๕๐๐.... กก./ไร่๒,๘๐๐.....บาท/ ไร่	... ๘,๐๐๐...บาท/ไร่

ข้อมูลด้านแหล่งน้ำทางการเกษตร

ข้อมูลรายละเอียดแหล่งน้ำที่ใช้ในการเกษตรของหมู่บ้าน/ชุมชนในปีที่ผ่านมา

แหล่งน้ำ ทางการเกษตร	ความพร้อมของปริมาณน้ำฝนที่ใช้ในการทำการเกษตร		ปริมาณน้ำฝนที่ตกโดยเฉลี่ยในปีที่ผ่านมา (มิลลิเมตร) กรณีทราบโปรดระบุ			
	เพียงพอ	ไม่เพียงพอ				
๓.๑) ปริมาณน้ำฝน		✓				
แหล่งน้ำ ทางการเกษตร	ลำดับ ความสำคัญ	ความพร้อมของน้ำเพื่อการเกษตร ตลอดทั้งปี		การเข้าถึงแหล่งน้ำทางการเกษตร		
		เพียงพอ	ไม่เพียงพอ	ทั่วถึง	ไม่ทั่วถึง	ร้อยละของครัวเรือนที่ เข้าถึง*
๓.๒) แหล่งน้ำธรรมชาติ						
<input type="checkbox"/> ๑.แม่น้ำ						
<input type="checkbox"/> ๒.ห้วย/ธาร						
<input checked="" type="checkbox"/> ๓.คลอง	๒		✓		✓	๑๐
<input type="checkbox"/> ๔.หนองน้ำ/บึง						
<input type="checkbox"/> ๕.น้ำตก						
<input type="checkbox"/> ๖.อื่นๆ(โปรดระบุ)						
๖.๑).....						
๖.๒).....						
๓.๓) แหล่งน้ำที่มนุษย์สร้างขึ้น						
<input type="checkbox"/> ๑.แก้มลิง						
<input type="checkbox"/> ๒.อ่างเก็บน้ำ						
<input type="checkbox"/> ๓.ฝาย						
<input checked="" type="checkbox"/> ๔.สระ	๑		✓		✓	๔๐
<input type="checkbox"/> ๕.คลองชลประทาน						
<input type="checkbox"/> ๖.อื่นๆ(โปรดระบุ)						
๖.๑).....						

ข้อมูลด้านแหล่งน้ำกิน น้ำใช้ (หรือน้ำอุปโภค บริโภค) ข้อมูลรายละเอียดแหล่งน้ำที่ใช้
ในการอุปโภค บริโภคของหมู่บ้าน/ชุมชนในปีที่ผ่านมา

แหล่งน้ำ	ไม่มี	มี		ทั่วถึงหรือไม่		
		เพียงพอ	ไม่เพียงพอ	ทั่วถึง	ไม่ทั่วถึง	ร้อยละของครัวเรือนที่เข้าถึงฯ
๔.๑ บ่อบาดาลสาธารณะ						
๔.๒ บ่อน้ำตื้นสาธารณะ						
๔.๓ ประปาหมู่บ้าน(ของ อปท.)			✓		✓	๕๐
๔.๔ ระบบประปา(การประปาภูมิภาค)		✓			✓	๒๐
๔.๕ แหล่งน้ำธรรมชาติ						
๔.๖ อื่นๆ ระบุ						
๔.๖.๑.....						
๔.๖.๒.....						
๔.๖.๓.....						

๔.๗ สรุปครัวเรือนในหมู่บ้านนี้มีน้ำกิน น้ำใช้ เพียงพอหรือไม่

เพียงพอ

ไม่เพียงพอ คิดเป็นร้อยละ.....๕๐.....ของทั้งหมู่บ้าน

ปัญหาและความต้องการในการทำการเกษตรของหมู่บ้าน/ชุมชน และโครงการ/แผนงานที่หมู่บ้าน/ชุมชนเสนอ

ข้อมูล ปัญหา ความต้องการของหมู่บ้าน/ชุมชนด้านการทำการเกษตร และเสนอโครงการ/แผนงานที่หมู่บ้าน/ชุมชนต้องการได้รับการสนับสนุน ทั้งนี้ โดยเรียงตามลำดับความสำคัญ

ปัญหาที่ประชาชนในหมู่บ้าน/ชุมชนประสบ และมีผลกระทบต่อทำการเกษตร	ความต้องการของหมู่บ้าน/ชุมชน เพื่อส่งเสริมการทำการเกษตร	โครงการ/แผนงานที่ประชาชนต้องการ ได้รับการสนับสนุนจากองค์กรปกครองส่วนท้องถิ่นและหน่วยงานต่างๆ
น้ำมีปริมาณน้อย ไม่แรง	ปรับปรุงระบบการสูบน้ำและส่งน้ำ	ปรับปรุงระบบประปาหมู่บ้าน
ระบบประปายังไม่ทั่วถึง	ขยายเขตประปา	ขยายเขตประปาชอยหนองตารอด
น้ำบ่อไม่เพียงพอกับการอุปโภค บริโภค	อยากเจาะบ่อบาดาลเพิ่ม	ขุดเจาะบ่อบาดาลบริเวณถึงประปาหมู่บ้านบ้านหัวทุ่ง
เครื่องมือการเกษตรไม่เพียงพอในการทำงาน	อยากได้รถเกี่ยวข้าว	จัดซื้อครุภัณฑ์รถเกี่ยวข้าว

๗.๔ หมู่บ้าน/ชุมชน.....บ้านเขาโบสถ์ หมู่ที่.....๕.....ตำบล.....แก่ง.....อบต./เทศบาล.....แกลง.....

อำเภอ.....เมือง.....จังหวัด.....ระยอง.....จำนวนประชากรทั้งหมด.....๕๖๐.....คน ชาย.....๒๗๕.....คน หญิง.....๒๘๕.....คน
ครัวเรือนทั้งหมด.....๑๓๗.....ครัวเรือน พื้นที่ทั้งหมด.....๒,๕๐๐.....ไร่

ข้อมูลด้านการเกษตร

ประเภทของการทำการเกษตร		จำนวน	ผลผลิตเฉลี่ย (กก./ไร่)	ต้นทุนการผลิตเฉลี่ย (บาท/ไร่)	ราคาขายโดยเฉลี่ย (บาท/ไร่)
๒.๑) ทำนา	<input type="checkbox"/> ในเขตชลประทานครัวเรือนไร่กก./ไร่บาท/ไร่บาท/ไร่
	<input type="checkbox"/> นอกเขตชลประทานครัวเรือนไร่กก./ไร่บาท/ไร่บาท/ไร่
๒.๒) ทำสวน	สวนลองกอง	...๑๐...ครัวเรือน๓๐.....ไร่	...๕๐๐...กก./ไร่	...๕,๐๐๐...บาท/ไร่	...๙,๐๐๐...บาท/ไร่
	สวนทุเรียน	...๕๒...ครัวเรือน ...๑๓...ไร่	...๑,๐๐๐.. กก./ไร่	..๑๕,๐๐๐..บาท/ไร่	.. ๓๐,๐๐๐..บาท/ไร่
	สวนมะม่วง	...๑...ครัวเรือน๒.....ไร่	..๑,๐๐๐...กก./ไร่	..๗,๐๐๐...บาท/ไร่	...๑๘,๐๐๐..บาท/ไร่

	สวนเงาะ	...๑๐...คร้วเรือน๑๕.....ไร่	..๑,๐๐๐...กก./ไร่	..๗,๐๐๐...บาท/ไร่	..๑๘,๐๐๐...บาท/ไร่
	สวนมังคุด	...๓๘...คร้วเรือน๒๐๐.....ไร่	...๘๐๐...กก./ไร่	...๗,๒๐๐...บาท/ไร่	...๑๕,๐๐๐...บาท/ไร่
	สวนยางพารา	...๙๕...คร้วเรือน ...๑,๗๖๐...ไร่	...๒๕๐...กก./ไร่	...๓,๗๕๐...บาท/ไร่	..๗,๕๐๐...บาท/ไร่
๒.๓)ทำไร่	ไร่สับปะรด	...๑...คร้วเรือน๕.....ไร่	...๕,๐๐๐...กก./ไร่	..๒๕,๐๐๐...บาท/ไร่	..๕๗,๕๐๐...บาท/ไร่
๒.๔)อื่นๆ	<input checked="" type="checkbox"/> อื่นๆโปรดระบุ พืชผัก	...๔...คร้วเรือน ...๒...ไร่	...๔๐๐... กก./ไร่๒,๘๐๐...บาท/ไร่	...๘,๐๐๐...บาท/ไร่

ข้อมูลด้านแหล่งน้ำทางการเกษตร

ข้อมูลรายละเอียดแหล่งน้ำที่ใช้ในการเกษตรของหมู่บ้าน/ชุมชนในปีที่ผ่านมา

แหล่งน้ำ ทางการเกษตร	ความพร้อมของปริมาณน้ำฝนที่ใช้ในการทำการเกษตร		ปริมาณน้ำฝนที่ตกโดยเฉลี่ยในปีที่ผ่านมา (มิลลิเมตร) กรณีทราบโปรดระบุ			
	เพียงพอ	ไม่เพียงพอ				
๓.๑)ปริมาณน้ำฝน		✓				
แหล่งน้ำ ทางการเกษตร	ลำดับ ความสำคัญ	ความพร้อมของน้ำเพื่อการเกษตร ตลอดทั้งปี		การเข้าถึงแหล่งน้ำการเกษตร		
		เพียงพอ	ไม่เพียงพอ	ทั่วถึง	ไม่ทั่วถึง	ร้อยละของครัวเรือนที่ เข้าถึง
๓.๒) แหล่งน้ำธรรมชาติ						
<input type="checkbox"/> ๑.แม่น้ำ						
<input type="checkbox"/> ๒.ห้วย/ลำธาร						
<input checked="" type="checkbox"/> ๓.คลอง	๑	✓	✓			๒๐
<input type="checkbox"/> ๔.หนองน้ำ/บึง						
<input type="checkbox"/> ๕.น้ำตก						
<input type="checkbox"/> ๖.อื่นๆ(โปรดระบุ)						
๖.๑).....						
๖.๒).....						
๓.๓) แหล่งน้ำที่มนุษย์สร้างขึ้น						
<input type="checkbox"/> ๑.แก้มลิง						
<input type="checkbox"/> ๒.อ่างเก็บน้ำ						
<input type="checkbox"/> ๓.ฝาย						
<input type="checkbox"/> ๔.สระ						
<input type="checkbox"/> ๕.คลองชลประทาน						
<input type="checkbox"/> ๖.อื่นๆ(โปรดระบุ)						
๖.๑).....						

ข้อมูลด้านแหล่งน้ำกิน น้ำใช้ (หรือน้ำอุปโภค บริโภค) ข้อมูลรายละเอียดแหล่งน้ำที่ใช้ในการอุปโภค บริโภคของหมู่บ้าน/ชุมชนในปีที่ผ่านมา

แหล่งน้ำ	ไม่มี		มี			ทั่วถึงหรือไม่		
			เพียงพอ	ไม่เพียงพอ	ทั่วถึง	ไม่ทั่วถึง	ร้อยละของครัวเรือนที่เข้าถึง	
๔.๑ บ่อบาดาลสาธารณะ								
๔.๒ บ่อน้ำตื้นสาธารณะ								
๔.๓ ประปาหมู่บ้าน(ของ อปท.)			✓			✓	๗๐	
๔.๔ ระบบประปา(การประปาภูมิภาค)								
๔.๕ แหล่งน้ำธรรมชาติ								

๔.๖ อื่นๆ ระบุ					
๔.๖.๑.....					
๔.๖.๒.....					
๔.๖.๓.....					

๔.๗ สรุปรถวีรเรือนในหมู่บ้านนี้มีน้ำกิน น้ำใช้ เพียงพอหรือไม่

เพียงพอ ไม่เพียงพอ คิดเป็นร้อยละ ๓๐..... ของทั้งหมดหมู่บ้าน

ปัญหาและความต้องการในการทำการเกษตรของหมู่บ้าน/ชุมชน และโครงการ/แผนงานที่หมู่บ้าน/ชุมชนเสนอ

ข้อมูล ปัญหา ความต้องการของหมู่บ้าน/ชุมชนด้านการทำการเกษตร และเสนอโครงการ/แผนงานที่หมู่บ้าน/ชุมชนต้องการได้รับการสนับสนุน ทั้งนี้ โดยเรียงตามลำดับความสำคัญ

ปัญหาที่ประชาชนในหมู่บ้าน/ชุมชนประสบ และมีผลกระทบต่อทำการเกษตร	ความต้องการของหมู่บ้าน/ชุมชน เพื่อส่งเสริมการทำการเกษตร	โครงการ/แผนงานที่ประชาชนต้องการ ได้รับการสนับสนุนจากองค์กรปกครองส่วนท้องถิ่นและหน่วยงานต่างๆ
ราคาขายตกต่ำ	อยากให้มีการประกันราคาขาย	ประสานงานกับเกษตรกรอำเภอ
น้ำประปาผิวดินแห้ง		
ระบบประปาหมู่บ้านยังไม่ครอบคลุมพื้นที่	อยากให้ขยายเขตประปาหมู่บ้านให้ครอบคลุม	-ขยายเขตประปาซอยตาเก้อม -ขยายเขตประปาซอยสมุทรคีรี -ขยายเขตประปา ซอยวิเชียรโรจน์ ๕ -ขยายเขตประปาซอยสร้อยสุนทร ๓ -ขยายเขตประปา ซอยเขาแก้ว ๑,๒ -ขยายเขตประปาหนองคันไถ ซอย ๔ -ขยายเขตประปา สายหนองคันไถ - มาบจันทร์ -ขยายเขตประปา ซอยขวัญนุท -ขยายเขตประปา ซอยหนองคันไถ ๓ -ขยายเขตประปา ซอยพุ่มมาก

๗.๕ หมู่บ้าน/ชุมชน บ้านมาบจันทร์ หมู่ที่ ๗ ตำบล แกลง อบต./เทศบาล แกลง

อำเภอ..... เมือง..... จังหวัด..... ระยะของ..... จำนวนประชากรทั้งหมด ๗๕๔ คน ชาย ๓๘๗ คน หญิง ๓๖๗ คน

ครัวเรือนทั้งหมด ๑๗๐ ครัวเรือน พื้นที่ทั้งหมด ๗.๕๐๐ ไร่

ข้อมูลด้านการเกษตร

ประเภทของการทำการเกษตร	จำนวน	ผลผลิตเฉลี่ย (กก./ไร่)	ต้นทุนการผลิตเฉลี่ย (บาท/ไร่)	ราคาขายโดยเฉลี่ย (บาท/ไร่)	
๒.๑) ทำนา	<input type="checkbox"/> ในเขตชลประทานครัวเรือนไร่กก./ไร่บาท/ไร่บาท/ไร่
	<input type="checkbox"/> นอกเขตชลประทานครัวเรือนไร่กก./ไร่บาท/ไร่บาท/ไร่
๒.๒) ทำสวน	สวนลองกอง	..๒๐...ครัวเรือน๕๐.....ไร่	..๕๐๐...กก./ไร่	..๕,๐๐๐...บาท/ไร่	...๙,๐๐๐...บาท/ไร่
	สวนทุเรียน	..๕๐...ครัวเรือน ..๑๗๐...ไร่	..๑,๐๐๐.. กก./ไร่	..๑๕,๐๐๐.บาท/ไร่	.. ๓๐,๐๐๐.บาท/ไร่
	สวนมะม่วง	...๕...ครัวเรือน๒๐.....ไร่	..๑,๐๐๐...กก./ไร่	...๗,๐๐๐...บาท/ไร่	..๑๘,๐๐๐...บาท/ไร่
	สวนเงาะ	...๕...ครัวเรือน๑๕.....ไร่	..๑,๐๐๐...กก./ไร่	...๗,๐๐๐...บาท/ไร่	..๑๘,๐๐๐...บาท/ไร่
	สวนขนุน	...๕...ครัวเรือน๓๐.....ไร่	..๘๐๐...กก./ไร่	...๕,๖๐๐...บาท/ไร่	...๙,๖๐๐...บาท/ไร่

	สวนมั่งคุด	...๕๕...คร้วเรือน๑๘๐...ไร่	...๘๐๐...กก./ไร่	...๗,๒๐๐...บาท/ไร่	..๑๕,๐๐๐...บาท/ไร่
	สวนมะพร้าว	...๑...คร้วเรือน ...๑.....ไร่	...๘๐๐...กก./ไร่	...๖,๔๐๐...บาท/ไร่	...๘,๐๐๐...บาท/ไร่
	สวนยางพารา	...๗๘...คร้วเรือน ...๑,๓๕๐...ไร่	...๒๕๐...กก./ไร่๓,๗๕๐...บาท/ ไร่	..๗,๕๐๐...บาท/ไร่
๒.๓)ทำไร่	ไร่มันสำปะหลัง	...๔๐...คร้วเรือน๓๐...ไร่	...๕,๐๐๐...กก./ไร่๗,๐๐๐...บาท/ ไร่	..๑๑,๐๐๐...บาท/ไร่
๒.๔)อื่นๆ	<input checked="" type="checkbox"/> อื่นๆโปรดระบุ พืชผัก	...๗...คร้วเรือน ...๒...ไร่	...๔๐๐... กก./ไร่๒,๘๐๐.....บาท/ ไร่	... ๘,๐๐๐...บาท/ไร่

ข้อมูลด้านแหล่งน้ำทางการเกษตร

ข้อมูลรายละเอียดแหล่งน้ำที่ใช้ในการเกษตรของหมู่บ้าน/ชุมชนในปีที่ผ่านมา

แหล่งน้ำ ทางการเกษตร	ความพร้อมของปริมาณน้ำฝนที่ใช้ในการทำการเกษตร		ปริมาณน้ำฝนที่ตกโดยเฉลี่ยในปีที่ผ่านมา (มิลลิเมตร) กรณีทราบโปรดระบุ			
	เพียงพอ	ไม่เพียงพอ				
๓.๑) ปริมาณน้ำฝน	✓					
แหล่งน้ำ ทางการเกษตร	ลำดับ ความสำคัญ	ความพร้อมของน้ำเพื่อการเกษตร ตลอดทั้งปี		การเข้าถึงแหล่งน้ำทางการเกษตร		
		เพียงพอ	ไม่เพียงพอ	ทั่วถึง	ไม่ทั่วถึง	ร้อยละของครัวเรือน ที่เข้าถึง
๓.๒) แหล่งน้ำธรรมชาติ						
<input type="checkbox"/> ๑.แม่น้ำ						
<input type="checkbox"/> ๒.ห้วย/ลำธาร						
<input checked="" type="checkbox"/> ๓.คลอง	๒	✓		✓		๒๐
<input type="checkbox"/> ๔.หนองน้ำ/บึง						
<input type="checkbox"/> ๕.น้ำตก						
<input type="checkbox"/> ๖.อื่นๆ(โปรดระบุ)						
๖.๑).....						
๓.๓) แหล่งน้ำที่มนุษย์สร้างขึ้น						
<input type="checkbox"/> ๑.แก้มลิง						
<input type="checkbox"/> ๒.อ่างเก็บน้ำ						
<input type="checkbox"/> ๓.ฝาย						
<input checked="" type="checkbox"/> ๔.สระ	๑	✓		✓		๗๐
<input type="checkbox"/> ๕.คลองชลประทาน						
<input type="checkbox"/> ๖.อื่นๆ(โปรดระบุ)						
๖.๑).....						

ข้อมูลด้านแหล่งน้ำกิน น้ำใช้ (หรือนาอุปโภค บริโภค)

ข้อมูลรายละเอียดแหล่งน้ำที่ใช้ในการอุปโภค บริโภคของหมู่บ้าน/ชุมชนในปีที่ผ่านมา

แหล่งน้ำ	ไม่มี	มี		ทั่วถึงหรือไม่		
		เพียงพอ	ไม่เพียงพอ	ทั่วถึง	ไม่ทั่วถึง	ร้อยละของครัวเรือนที่เข้าถึง
๔.๑ บ่อนบาดาลสาธารณะ						
๔.๒ บ่อน้ำตื้นสาธารณะ						
๔.๓ ประปาหมู่บ้าน(ของ อปท.)		✓			✓	๗๐
๔.๔ ระบบประปา(การประปาภูมิภาค)						

๔.๕ แหล่งน้ำธรรมชาติ						
๔.๖ อื่นๆ ระบุ						
๔.๖.๑.....						
๔.๖.๒.....						
๔.๖.๓.....						

๔.๗ สรุปรั่วเรือนในหมู่บ้านนี้ มีน้ำกิน น้ำใช้ เพียงพอหรือไม่

เพียงพอ

ไม่เพียงพอ คิดเป็นร้อยละ๓๑..... ของทั้งหมู่บ้าน

ปัญหาและความต้องการในการทำการเกษตรของหมู่บ้าน/ชุมชน และโครงการ/แผนงานที่หมู่บ้าน/ชุมชนเสนอ

ข้อมูล ปัญหา ความต้องการของหมู่บ้าน/ชุมชนด้านการทำการเกษตร และเสนอโครงการ/แผนงานที่หมู่บ้าน/ชุมชนต้องการได้รับการสนับสนุน ทั้งนี้ โดยเรียงตามลำดับความสำคัญ

ปัญหาที่ประชาชนในหมู่บ้าน/ชุมชนประสบ และมีผลกระทบต่อทำการเกษตร	ความต้องการของหมู่บ้าน/ชุมชน เพื่อส่งเสริมการทำการเกษตร	โครงการ/แผนงานที่ประชาชนต้องการ ได้รับการสนับสนุนจากองค์กรปกครองส่วนท้องถิ่นและหน่วยงานต่างๆ
ราคายางตกต่ำ	อยากให้มีการประกันราคายาง	ประสานงานกับเกษตรอำเภอ
ระบบประปาหมู่บ้านชำรุด	ซ่อมแซมท่อถังและระบบประปาหมู่บ้าน	-ปรับปรุงระบบประปาหมู่บ้านบริเวณศาลาประชาคมบ้านมาบจันทร์ -ปรับปรุงระบบประปาหมู่บ้านบริเวณบ้านกระทอนลาย
น้ำประปายังไม่ครอบคลุม	อยากให้ขยายเขตเพิ่ม	ขยายเขตประปาสายประดู่นอก ขยายเขตประปาสายมาบจันทร์ ขยายเขตประปาซอยป่าสัก ๕

๘. ศาสนา ประเพณี วัฒนธรรม

๘.๑ การนับถือศาสนา

พื้นที่องค์การบริหารส่วนตำบลแก่ง มีศาสนสถาน จำนวน ๔ แห่ง คือ

๑. วัดเขายายขุม หมู่ที่ ๑ ตำบลแก่ง อำเภอเมืองระยอง จังหวัดระยอง

สังกัด : ธรรมยุต

ประเภทวัด : วัดราษฎร์

วันที่ก่อตั้ง : ๑๔/๐๔/๒๕๓๒

๒. วัดศรีวโนภาสสถิตยพร หมู่ที่ ๔ ตำบลแก่ง อำเภอเมืองระยอง จังหวัดระยอง

เป็นวัดที่ ๖ ของคณะธรรมยุต จังหวัดระยอง ที่ได้มีการก่อตั้งขึ้นเมื่อวันที่ ๓ เมษายน พ.ศ. ๒๔๙๗ โดยในสมัยนั้นคุณแจ่ม และคุณแ่ง ศรีธาราม เป็นผู้ถวายที่ดินเพื่อก่อสร้างวัด โดยมีเนื้อที่ประมาณ ๔๘ ไร่ ได้รับวิสุงคามสีมาเมื่อวันที่ ๕ พฤศจิกายน ๒๕๒๓ สิ่งก่อสร้างต่าง ๆ ได้ทรุดโทรมไปตามกาลเวลา ในปี พ.ศ. ๒๕๔๒ ได้มีการสร้างกุฏิสงฆ์ขึ้นมาใหม่อีก ๑๒ หลัง รวมทั้งมีการพัฒนาปรับปรุงสภาพของวัดขึ้นมาใหม่ ในปี พ.ศ. ๒๕๔๗ ได้ดำเนินการก่อสร้างเรือนรับรองสมเด็จพระเถระานุเถระและพระผู้ใหญ่ และได้อนุญาตให้ใช้ที่ดินส่วนหนึ่งของวัดสร้างศูนย์พัฒนาเด็กเล็กบ้านเนินสำราญ รวมทั้งสร้างที่อยู่อาศัยให้กับชาวบ้านที่ยากจนไม่มีที่อยู่อาศัยและพัฒนาวัดให้เป็นศูนย์กลางของหมู่บ้าน

๓. วัดเขาแก้ว หมู่ที่ ๕ ตำบลแก่ง อำเภอเมืองระยอง จังหวัดระยอง

สังกัดมหานิกาย อยู่ในเขตปกครองคณะสงฆ์ ตำบลแก่ง อำเภอเมืองระยอง จังหวัดระยอง ภาค ๑๓ นายแก้ว ปลื้มเกษร เป็นผู้ยกที่ดินให้สร้างวัด ๑๓ ไร่ ๒ งาน ๙๓ ตารางวา อยู่บริเวณเนินภูเขาสูงเล็กๆ เดิม ชื่อเขาแก้ว ต่อมาเมื่อสร้างวัดจึงเปลี่ยนชื่อเป็น “วัดเขาแก้ว” โดยรักษาชื่อนายแก้วไว้ หลังจากนั้นก็มีผู้บริจาคที่ดิน สมทบเพิ่มคือ นายทองหล่อ ธาราทอง ยกให้ ๖ ไร่ นางวันทอง สังข์พงษ์ ยกให้ ๒ ไร่ รวมเป็น ๒๑ ไร่ ๒ งาน ๙๓ ตารางวา ได้รับอนุญาตสร้างเมื่อวันที่ ๓๐ กันยายน พ.ศ. ๒๕๒๘ ประกาศตั้งเป็นวัดเมื่อวันที่ ๑๒ กรกฎาคม พ.ศ. ๒๕๓๑

๔. วัดมาบจันทร์ หมู่ที่ ๗ ตำบลแก่ง อำเภอเมืองระยอง จังหวัดระยอง

วัดมาบจันทร์ ตั้งอยู่บริเวณเขายายตา ซึ่งมีพื้นที่ส่วนใหญ่ติดเขตป่าสงวนแห่งชาติที่มีป่าไม้อุดมสมบูรณ์ในพื้นที่กว่าหนึ่งพันไร่ อยู่ในเขตหมู่บ้านมาบจันทร์ ถนนต้นลำตวนไพร ตำบลแก่ง อำเภอเมืองระยอง จังหวัดระยอง มีเนื้อที่วัด ๑๒ ไร่ ๓ งาน และเนื้อที่ที่ดูแลรักษาป่าไม้ ซึ่งเป็นพื้นที่ใกล้เคียงอีกกว่า ๒๐๐ไร่

วัดมาบจันทร์ เมื่อครั้งเป็นสำนักสงฆ์มีชื่อเดิมว่า สำนักสงฆ์สุภัททะบรรพต มีความหมายว่า ภูเขาแห่งความเจริญรุ่งเรือง โดยการตั้งชื่อของสำนักสงฆ์ฯ ตั้งขึ้นตามนามฉายาของท่านพระโพธิญาณเถร (ชา สุภัทโท) หรือหลวงปู่ชา ซึ่งท่านเคยเป็นเจ้าอาวาสวัดหนองป่าพง จังหวัดอุบลราชธานี ซึ่งวัดมาบจันทร์เป็นสาขาวัดหนองป่าพงที่ ๗๓ ท่านพระอาจารย์อนันต์ อภิภูจโน ได้เข้ามาบุกเบิก ก่อสร้างวัด ตั้งแต่ปี พ.ศ. ๒๕๒๗ โดยได้เดินจาริก ถุดงค์ผ่านมา และนายสมพล-นางสังเวียน สุวรรณโชติ ซึ่งเป็นเจ้าของที่วัด ได้มีจิตศรัทธาเลื่อมใสยกที่ดินจำนวนหนึ่งถวาย เพื่อสร้างเป็นวัดในพุทธศาสนา ก่อนหน้าที่จะถวายที่ดินสร้างวัด นายสมพลได้เกิดนิมิตฝันว่า ได้รับเหรียญบูชา เหรียญหนึ่งจาก พระชรรูปหนึ่ง หยิบขึ้นมาดู มีชื่อเขียนปรากฏในเหรียญว่า “หลวงปู่มั่น” ตนเองไม่เคยรู้จักหลวงปู่มั่นมาก่อน จึงสอบถามภรรยา ทราบว่าเป็นพระเถระ ผู้ซึ่งเป็นปรมาจารย์ฝ่ายวิปัสสนา กรรมฐาน ที่สำคัญในเมืองไทย ประกอบกับได้เห็นภาพหลวงปู่มั่น เหมือนกับในนิมิตที่ได้เห็น ทำให้เกิดความ อัจฉริยะใจ และเกิดปิติเป็นอย่างมาก

๘.๒ ประเพณีและงานประจำปี

ประเพณีท้องถิ่นในพื้นที่ตำบลแก่ง จะมีลักษณะคล้ายกับตำบลอื่นๆในจังหวัดระยอง เช่น ประเพณีทำบุญลาน ประเพณีทำบุญผลไม้ ประเพณีก่อเจดีย์ทราย ประเพณีวันไหลสงกรานต์ เป็นต้น จะมีประเพณีที่แตกต่างจากตำบลอื่นคือ ประเพณีทำบุญกองพระทราย ซึ่งเป็นสถานที่เคารพบูชาของชาวบ้าน หมู่ที่ ๔ บ้านหัวทุ่ง ที่มีประวัติมายาวนานสมัยพระเจ้าตากสินมหาราช

ประวัติกองพระทราย

จากคำบอกเล่าของ พระครูบูรพาวัชรภรณ์ เจ้าอาวาสวัดตะเคียนทองและ ผู้สูงอายุ ตำบลแก่ง ได้กล่าวว่า แต่เดิมบริเวณกองพระทรายเป็นสถานที่พักทัพของสมเด็จพระเจ้าตากสินมหาราช ที่ทรงยกทัพเดินทางผ่านมาและตั้งพลับพลาประทับค้างแรมที่บริเวณแห่งนี้ และใช้บริเวณสถานีไฟฟ้าเพในปัจจุบันเป็นที่ ล่ามช้าง ล่ามม้าศึก และก่อนเดินทางเคลื่อนทัพไปตีเมืองจันทบุรี ก็ได้ให้ทหารฝั่ง สิ่งของเครื่องใช้บริเวณกองพระทรายก่อนออกเดินทาง ซึ่งสอดคล้องกับข้อมูลทางประวัติศาสตร์ (อาจารย์นิธิ เอียวศรีวงศ์) ที่เขียนไว้ในหนังสือ "การเมืองไทยสมัยพระเจ้ากรุงธนบุรี" ความว่า "พระยาวชิรปราการ (สมเด็จพระเจ้าตากสินมหาราช) ได้พาเหล่าทหารเอกพร้อมสมัครพรรคพวกประมาณ ๕๐๐ นาย ตีฝ่าวงล้อมทหารพม่าออกจากค่ายวัดพิชัยมุ่งหน้าไปทางหัวเมืองตะวันออกผ่านบ้านนาจอมเทียน ทุ่งไก่อเตี้ย สัตหีบ ประทับค้างแรมหนึ่งคืน แล้วเดินทางตามชายทะเลไปถึง ตำบลหิวงโขงและบ้านน้ำเก่า แขวงเมืองระยอง เมื่อถึงเมืองระยอง ผู้รั้งเมืองระยองและกรมการทั้งปวงชวนกันมาต้อนรับถวายธัญญาหารเกวียนหนึ่งและเสด็จประทับค้างแรมที่วัดลุ่มเป็นเวลา ๒ วัน เพื่อรวบรวมกำลังไพร่พล แล้วเคลื่อนทัพไปตีเมืองจันทบุรี" (กรมแผนที่ทหาร) "โดยเคลื่อนทัพผ่านมาทางเจ็ดลูกเนินบ้านตะพงนอก บ้านช้างชน บ้านโนไร่ บ้านเพ หัวแหลมแก่ง บ้านแก่งหรือตำบลแก่งในปัจจุบัน"

ในเวลาต่อมาชาวบ้านที่ตั้งถิ่นฐานชุมชนอยู่บริเวณใกล้กองพระทรายก็ได้ขนทรายมารวมกันจัดทำเป็นเจดีย์ ทรายและจัดตกแต่งประดับประดาด้วยดอกไม้ ธงทิวและวัสดุต่างๆ ที่มีอยู่ในพื้นที่ให้มีความสวยงาม เนื่องในพระเพณีการทำบุญวันไหลงานสงกรานต์ และนอกจากนี้ยังมีกิจกรรมและการละเล่นต่างๆ และการกล่าวคำถวายกองพระทรายการทำบุญเพื่ออุทิศส่วนบุญ ส่วนกุศลให้แก่ญาติพี่น้องบรรพบุรุษที่ล่วงลับไปแล้ว

ประเพณีการทำบุญวันไหลสงกรานต์ได้มีการจัดทำสืบทอดต่อกันมาจากบรรพบุรุษจนถึงปัจจุบัน เวลาผ่านไปมากกว่าร้อยปี กองพระทรายจึงมีขนาดใหญ่ขึ้น ปัจจุบันเป็นที่สักการะของชาวบ้านที่อยู่ในพื้นที่โดยมีความเชื่อว่ามีสิ่งศักดิ์สิทธิ์สถิตอยู่ ณ กองพระทรายแห่งนี้ ปัจจุบันใช้เป็นสัญลักษณ์ขององค์การบริหารส่วนตำบลแก่งและในปี พ.ศ.๒๕๔๔ องค์การบริหารส่วนตำบลแก่งได้ดำเนินการสร้างกำแพงรอบกองพระทรายจนมีสภาพดังเช่นปัจจุบัน

๘.๓ ภูมิปัญญาท้องถิ่น ภาษาถิ่น

องค์การบริหารส่วนตำบลแก่ง อยู่ที่พื้นที่ของจังหวัดระยอง ซึ่งมีภาษาถิ่น คือ "ภาษาระยอง" ภาษาระยองนั้นถือได้ว่าเป็นภาษาไทยกลาง เช่นเดียวกับภาษากรุงเทพฯ แต่สำเนียงพูดจะเพี้ยนไปจาก ภาษากรุงเทพฯ มากมีลักษณะคล้ายๆ กับภาษาพูดของชาวจันทบุรี และตราด ภาษาระยองเป็นภาษาถิ่นที่มีเอกลักษณ์เฉพาะ ซึ่งเป็นสิ่งที่ชาวระยองภาคภูมิใจ แต่ในปัจจุบันปรากฏว่าภาษาระยองดั้งเดิมนั้น เยาวชนรุ่นหลังๆ ไม่สามารถพูดได้เสียแล้ว ที่พูดได้อยู่ก็จะเป็นผู้สูงอายุที่อาศัยอยู่ตามชนบท เป็นที่น่าเสียดายเป็นอย่างยิ่งว่า ถ้าสถานการณ์ยังเป็นอยู่อย่างนี้ อีกไม่นานภาษาถิ่นของระยอง ก็คงจะเกือบหายไป เหลือเพียงแค่ภาษากรุงเทพฯ เท่านั้น

๘.๔ สิ้นค้าพื้นเมืองและของที่ระลึก

ผลิตภัณฑ์อาหารทะเล ได้แก่ กะปิ น้ำปลา กุ้งแห้ง ปลาหมึกแห้ง ปลากรอบ เป็น
สินค้าที่ นักเที่ยวนิยมซื้อเป็นของฝากอาหารทะเลแปรรูป กะปิ น้ำปลา

ผลิตภัณฑ์แปรรูปทางการเกษตร ได้แก่ พุเรียนทอด พุเรียนกวน สับปะรดกวน เป็นต้น
ของที่ระลึกจากเปลือกหอย ได้แก่ โมบายจากเปลือกหอย กรอบรูปเปลือกหอย

๙. ทรัพยากรธรรมชาติ

๙.๑ น้ำ

- แหล่งน้ำตามธรรมชาติ

ตำบลแกลงมีลำคลองตามธรรมชาติ จำนวน ๔ แห่ง คือ

๑. คลองยายซุม	ระยะทาง ๕,๓๐๐ เมตร	พื้นที่หมู่ ๑ , ๔
๒. คลองกรุน	ระยะทาง ๔,๑๐๐ เมตร	พื้นที่หมู่ ๑
๓. คลองจินดา	ระยะทาง ๒,๒๐๐ เมตร	พื้นที่หมู่ ๗
๔. คลองตาโน	ระยะทาง ๓,๘๐๐ เมตร	พื้นที่หมู่ ๗

- แหล่งน้ำที่ได้สร้างขึ้น

ตำบลแกลงมีสระน้ำ ๕ แห่ง คือ

๑. สระน้ำหนองตาเที่ยงหมู่ที่ ๑
๒. สระน้ำหนองช่งนา-บ้านกรุน หมู่ที่ ๑
๓. สระน้ำประปาหมู่บ้านบ้านเขาโบสถ์ หมู่ที่ ๕
๔. สระน้ำชอยเขาตะแคง หมู่ที่ ๗
๕. สระน้ำชอยซากอ้อย หมู่ที่ ๗

๙.๒ ป่าไม้

ตำบลแกลงมีเนื้อที่ป่าไม้ทั้งหมดประมาณ ๒,๑๒๐ ไร่ คิดเป็นร้อยละ ๕๘.๐๘ ของพื้นที่
ทั้งหมด โดยแยกเป็นพื้นที่ป่าส่วนใหญ่อยู่บริเวณที่เป็นภูเขา ได้แก่ เขายายดา , เขายายซุม , เขาตะแคง , และ
เขาโบสถ์ อยู่ในพื้นที่ หมู่ที่ ๑ , ๕ และ ๗ ประมาณ ๑,๔๙๕ ไร่

๙.๓ ภูเขา

ตำบลแกลง มีภูเขาในพื้นที่ได้แก่ เขายายดา , เขายายซุม , เขาตะแคง , และเขา
โบสถ์ อยู่ในพื้นที่ หมู่ที่ ๑ , ๕ และ ๗

๙.๔ คุณภาพของทรัพยากรธรรมชาติ

ทรัพยากรธรรมชาติในพื้นที่ตำบลแกลงยังมีความอุดมสมบูรณ์อยู่ เนื่องจากชาวบ้าน
ช่วยกันดูแลรักษาป่าไม้ และมีการทำฝายชะลอน้ำเพื่อเพิ่มความอุดมสมบูรณ์ให้กับป่าทำให้เกิดผลิตภัณฑ์จาก
ป่าให้ชาวบ้านเก็บขายสร้างรายได้ให้กับครัวเรือน